

ODŮVODNĚNÍ VYMEZENÍ A REGULATIVŮ LOKALITY


I/ SOUČASNÝ STAV A VÝCHODISKA ŘEŠENÍ

Lokalita Děkanka je vymezena na základě převažujícího společného charakteru plochy, zejména typu zástavby a principu prostorového uspořádání struktury. Lokalita se nachází na mírném severním svahu, na západě pod Pankráckou plání, u pravého břehu Vltavy. První usedlosti se v lokalitě objevují v 19. století. Stabilizace veřejných prostranství a následná výstavba vilových domů proběhly v první polovině 20. století. Ve druhé polovině 20. století byly volné parcely lokality, zejména v jižní části, zastavěny domy většího měřítka. Síť založených veřejných prostranství je ovlivněna terémem. Osou komponované sítě veřejných prostranství je severojižní ulice Doudova, spojnice parku na Kavčích Horách a ulice Na Dolinách. Ústředním veřejným prostranstvím lokality je park a hřbitov na Kavčích Horách. Součástí lokality je areál kolejí ČVUT a atletický stadion Děkanka na jihovýchodě. Výšková hladina zástavby je převážně jednotná, podél ulice na Hřebenech I a Na Hřebenech II je situována vyšší zástavba

II/ ODŮVODNĚNÍ ZÁKLADNÍCH VLASTNOSTÍ LOKALITY

Odůvodnění zastavitelnosti

Lokalita je vymezena jako zastavitelná stavební. Lokalitu tvoří plochy, které jsou součástí zastavěného území, vymezeného k 31. 3. 2021. Lokalita je převážně tvořena vystavěným prostředím. Metropolitní plán tento stav respektuje a navrhuje zachovat.



zastavitelnost

Odůvodnění typu struktury

Lokalita je vymezena jako lokalita se strukturou zahradního města. Strukturou lokality tvoří převážně zástavba rodinných domů a vil v soukromých zahradách se stromy a vegetací utvářejícími identitu území. Veřejná prostranství jsou tvořena ulicemi a zpravidla jsou ohraničena ploty. Vymezením lokality se strukturou zahradního města Metropolitní plán chrání základní strukturální rysy území a podporuje jejich posílení.



uliční čára



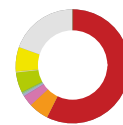
podlažnost



struktura

Odůvodnění způsobu využití

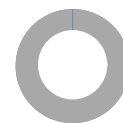
Lokalita je vymezena jako zastavitelná obytná. V lokalitě převažují plochy obytného města, které typicky zahrnují plochy bydlení, administrativy, služeb, doplněné plochami občanské a komerční vybavenosti a plochami pro rekreaci, relaxaci a sport.



využití

Odůvodnění míry stability

Lokalita je vymezena jako stabilizovaná. Lokalitu tvoří stabilizované plochy, ve kterých se nepředpokládá výrazná změna charakteru území.



míra stability

VYHODNOCOVÁNÍ PLÁNU

I/ INDEX VYUŽITÍ LOKALITY

index stabilizované části $i_s = 0,53$

index návrhový $i_n = 0,53$

-> [Index využití lokality, čl. 157](#)

II/ MODEL VÝVOJE POČTU OBYVATEL

Lokalita je součástí Prahy 4, což je městská část, ve které se předpokládá nárůst počtu obyvatel.

	1991	1995	2001	2005	2011	2015	2019	2030	2040	2050
Praha 4	143708	140916	130196	129181	127723	128259	132068	140000	152000	164000