

ODŮVODNĚNÍ VYMEZENÍ A REGULATIVŮ LOKALITY


I/ SOUČASNÝ STAV A VÝCHODISKA ŘEŠENÍ

Lokalita je vymezena na základě společného převažujícího charakteru, historického vývoje a principu a vazeb prostorového uspořádání. Lokalita se nachází na návrší Pražské plošiny. Rozprostírá se na kopci Bílá hora a nachází se zde památník Bitvy na Bílé hoře, která se uskutečnila v roce 1620 v období třicetileté války. Nevysoká mohyla s pomníčkem pochází z roku 1920 a je dílem F. Bílka. Památník byl postaven k třístému výročí bitvy a připomíná porážku českých stavů 8. 11. 1620 vojsky Ferdinanda II. Pláň obklopuje lokalita zahradního města Bílá Hora, ze které je do území několik vstupů.

II/ ODŮVODNĚNÍ ZÁKLADNÍCH VLASTNOSTÍ LOKALITY

Odůvodnění zastavitelnosti

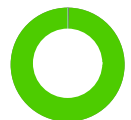
Lokalita je vymezena jako zastavitelná nestavební. Lokalitu tvoří plochy, které jsou součástí zastavěného území, vymezeného k 31. 3. 2021. Převážně jde o nezpevněné plochy s vegetací, které jsou pro charakter lokality určující. Metropolitní plán tento stav respektuje a navrhuje zachovat.



zastavitelnost

Odůvodnění typu struktury

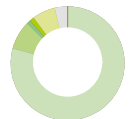
Lokalitě je přiřazen typ struktury parkové prostranství. Lokalitu tvoří památník, jehož podstatnou součástí je jeho krajinný kontext tvořený převážně nestavební strukturou, v níž jsou zastoupeny plochy s nelesní vegetací. Vymezením lokality se strukturou parkového prostranství Metropolitní plán chrání nestavební charakter území, jeho veřejnou přístupnost.



struktura

Odůvodnění způsobu využití

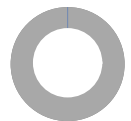
Lokalita je vymezena jako zastavitelná rekreační. Návrší s památníkem má význam pro aktivní a pasivní odpočinek uvnitř zastavěného území. Metropolitní plán tento stav chrání stanovením využití lokality s nízkou mírou zátěže.



využití

Odůvodnění míry stability

Lokalita je vymezena jako stabilizovaná. Lokalitu tvoří stabilizované plochy, ve kterých se nepředpokládá výrazná změna charakteru území.



míra stability