

669 / U Hostivařské přehrady

SPRÁVNÍ OBVOD

Praha 15

MĚSTSKÁ ČÁST

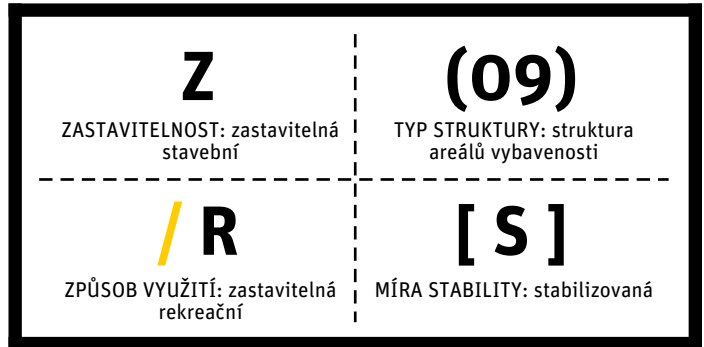
Praha 15

KATASTRÁLNÍ ÚZEMÍ

Hostivař

ROZLOHA

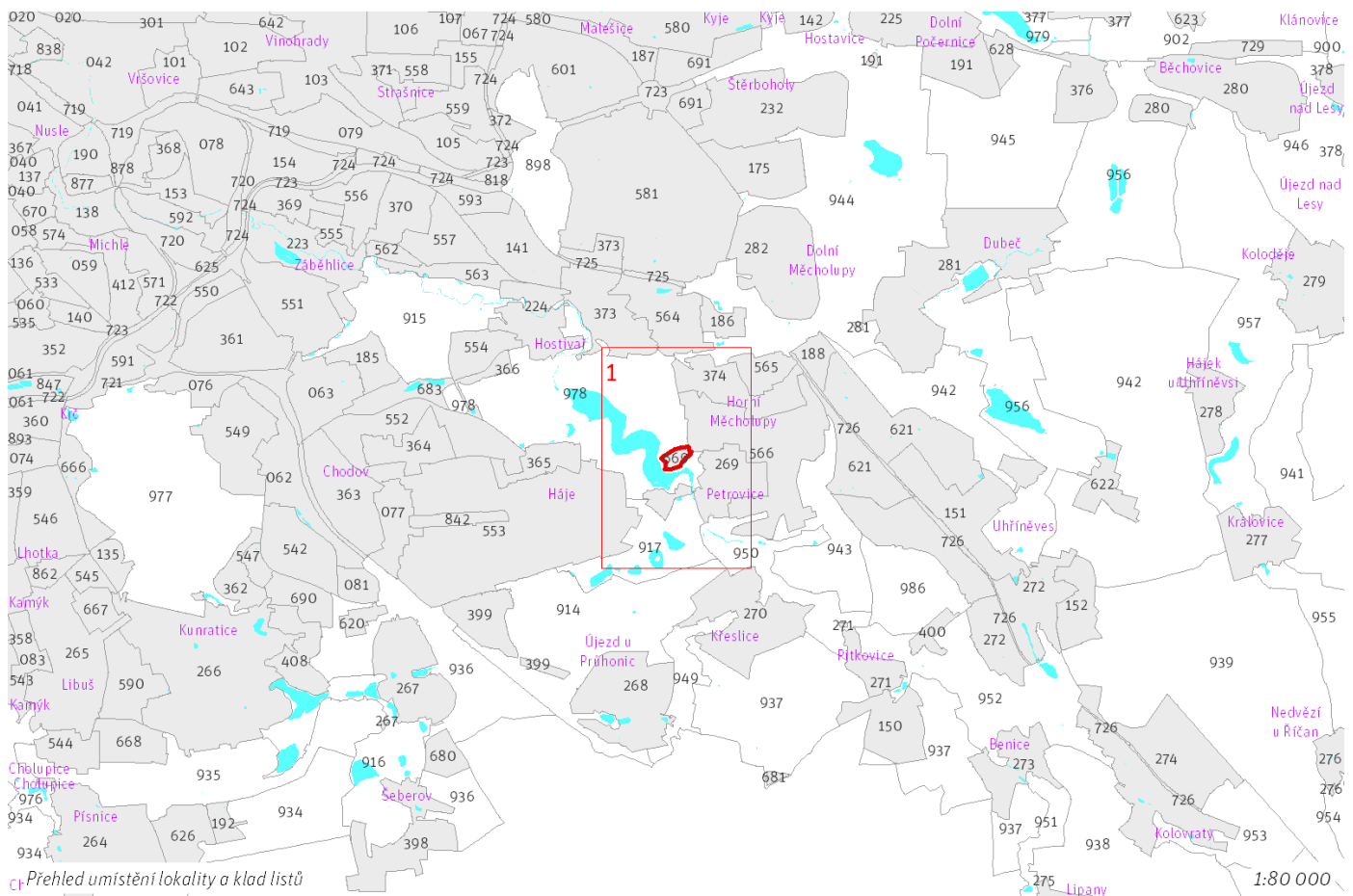
5 ha

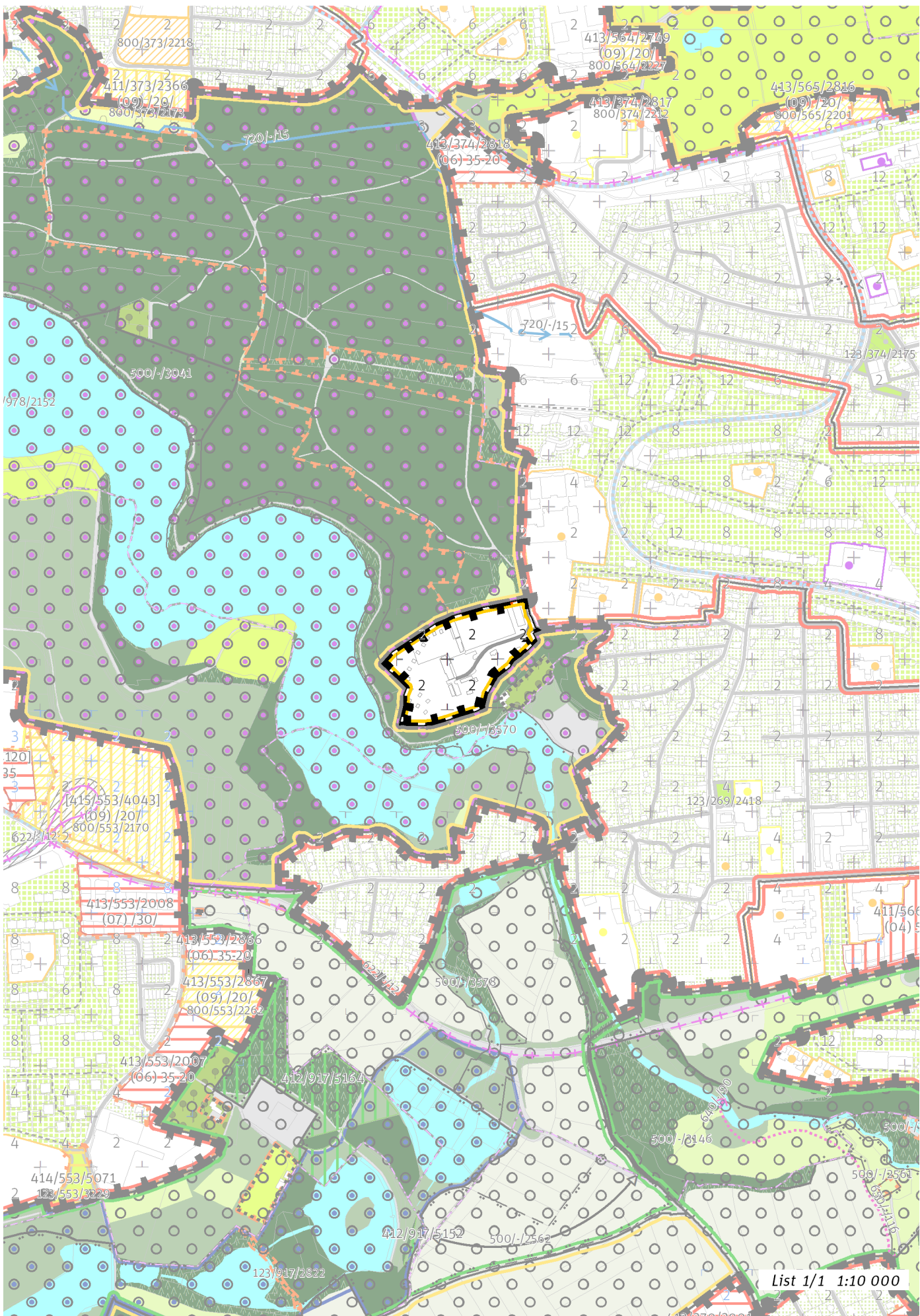


CÍLOVÝ CHARAKTER LOKALITY

Dotvořit a posilovat cílový charakter zastavitelné, stabilizované, rekreační lokality rekreační vybavenosti U Hostivařské přehrady se strukturou areálů vybavenosti. Lokalita je součástí krajiny vymezené v ZÚR s názvem Krajina Úvalské plošiny.

Lokalita U Hostivařské přehrady je vymezena jako lokalita areálů vybavenosti. Cílem navržených regulativů je rozvíjení rekreační vybavenosti, rozvíjení přístupnosti a doplňování zástavby.





100 / MĚSTSKÁ PŘÍRODA

Individuální regulativy nejsou stanoveny.

200 / VYSTAVĚNÉ PROSTŘEDÍ

-> *(09) Struktura areálů vybavenosti, čl. 49*
Individuální regulativy nejsou stanoveny.

300 / VYUŽITÍ ÚZEMÍ

-> *Zastavitelná rekreační lokalita, čl. 64*
Individuální regulativy nejsou stanoveny.

400 / STABILITA A MÍRA VYUŽITÍ ÚZEMÍ

-> *Typy stability lokalit, čl. 69*
Individuální regulativy nejsou stanoveny.

500 / KRAJINNÁ INFRASTRUKTURA

Individuální regulativy nejsou stanoveny.

600 / DOPRAVNÍ INFRASTRUKTURA

Individuální regulativy nejsou stanoveny.

700 / TECHNICKÁ INFRASTRUKTURA

Individuální regulativy nejsou stanoveny.

800 / VEŘEJNÁ VYBAVENOST

Lokalita je vymezena jako lokalita rekreační vybavenosti.
-> *Lokality veřejné vybavenosti, čl. 145*
Individuální regulativy nejsou stanoveny.

900 / VEŘEJNÝ ZÁJEM

Individuální regulativy nejsou stanoveny.
