

Praha Sm

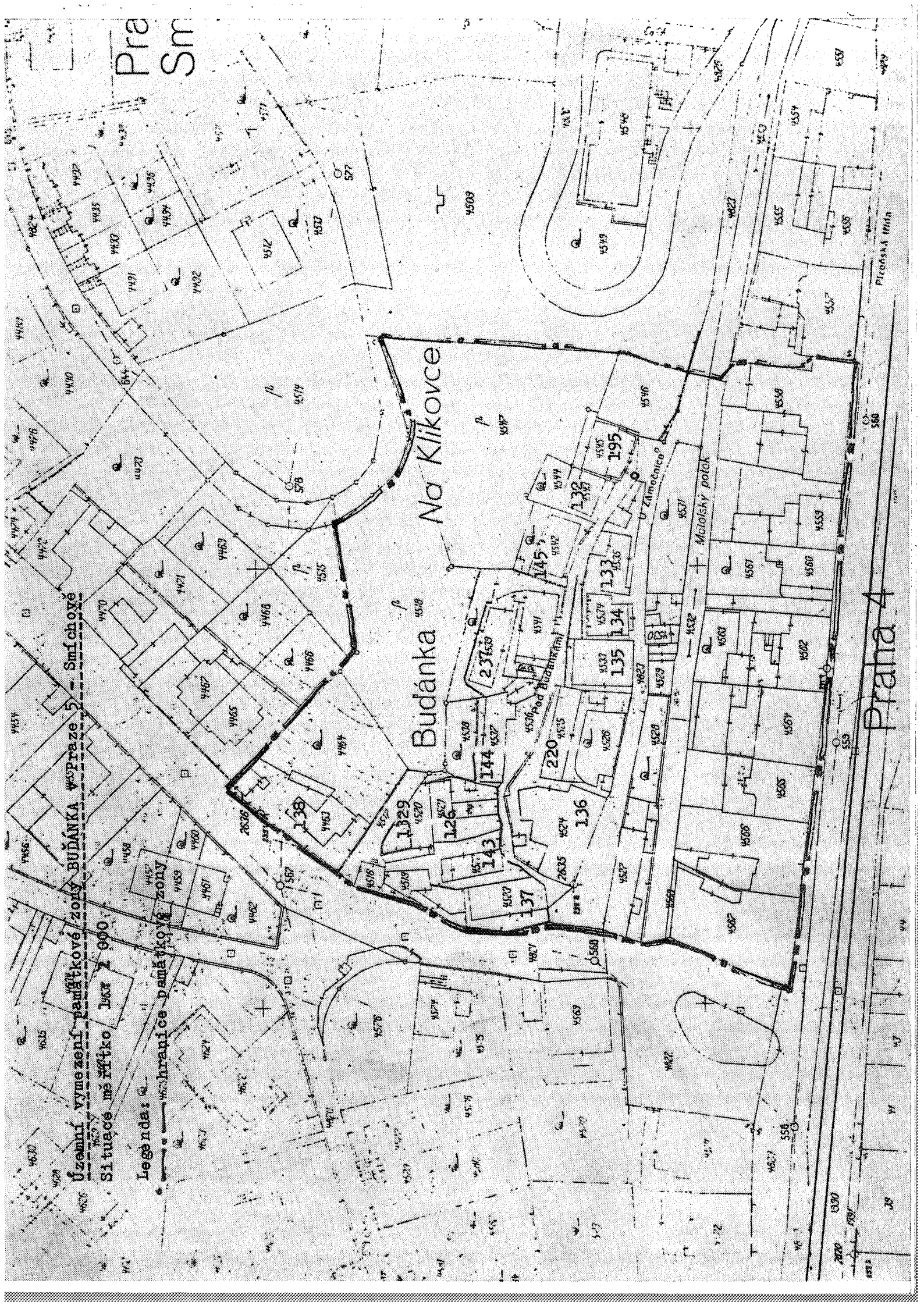
Územní vymezení památkové zóny BUDÁNKA v ulici Prácheňská
Situace měřítko 1:500

Legenda:

— hranice památkové zóny

Budánka Na Klukovce

Prácheňská

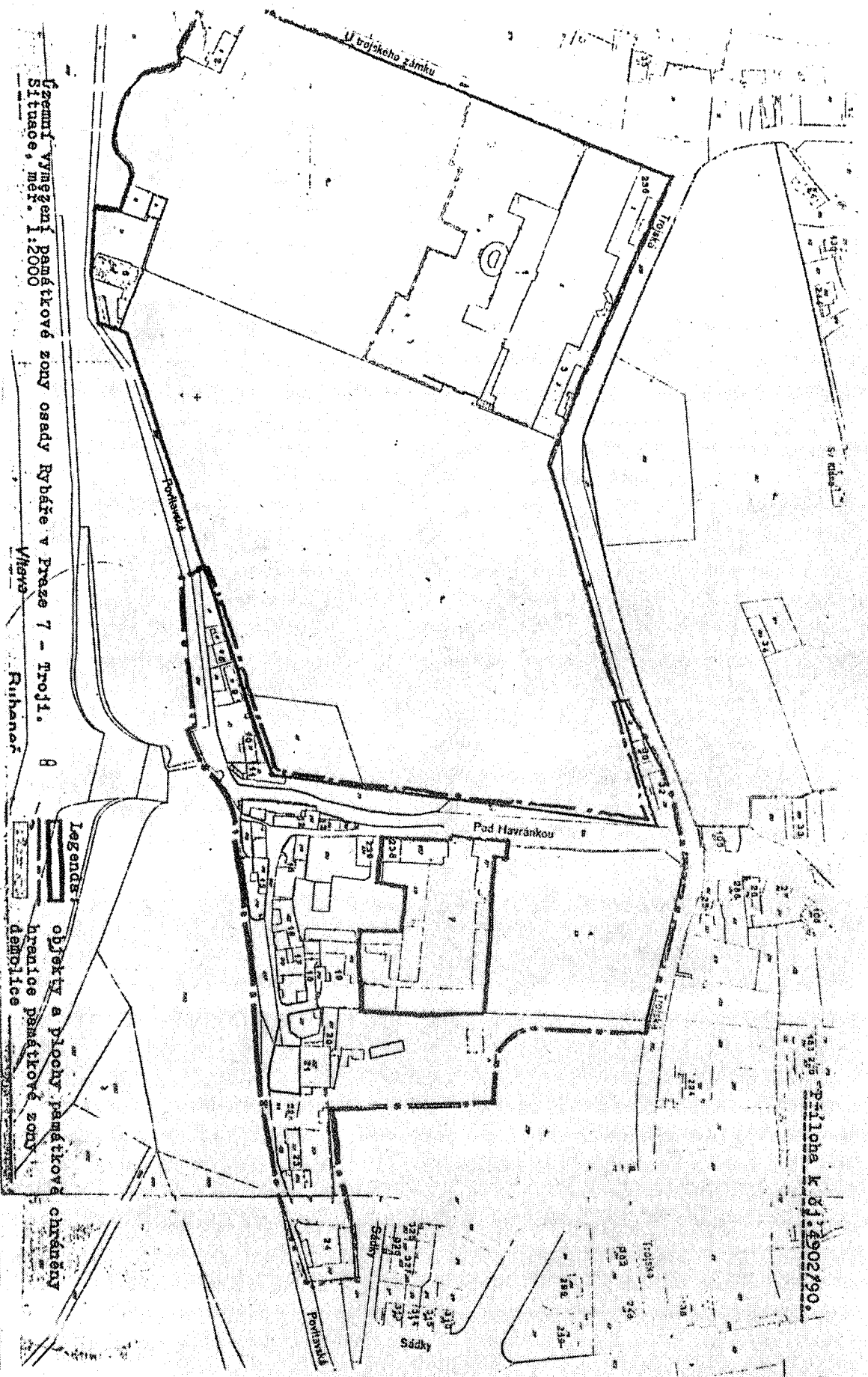




Vymezení území památkové ochrany vilové kolonie Orechovky. Právo 6, situace měř. 1 : 5000
hranice územního vymezení celku

Územní výhledy památkové zóny osady Rybáře v Praze 7 - Troji.
 Situace, měř. 1:2000
 Město Rybář

Legenda:
 objekty a plochy památkové chráněny
 hranice památkové zóny
 depozice



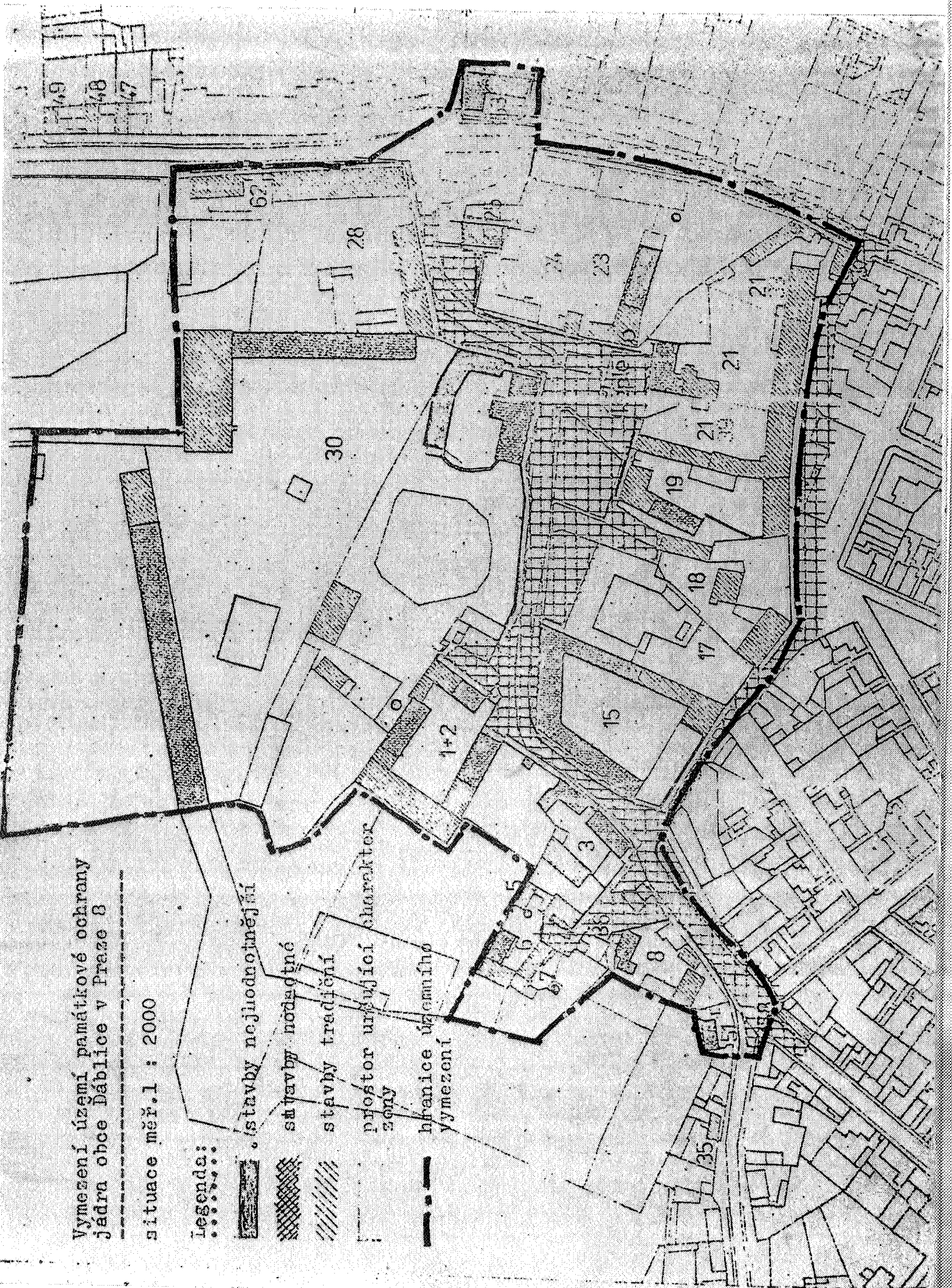
Číslo příloha k č. 4902/90.

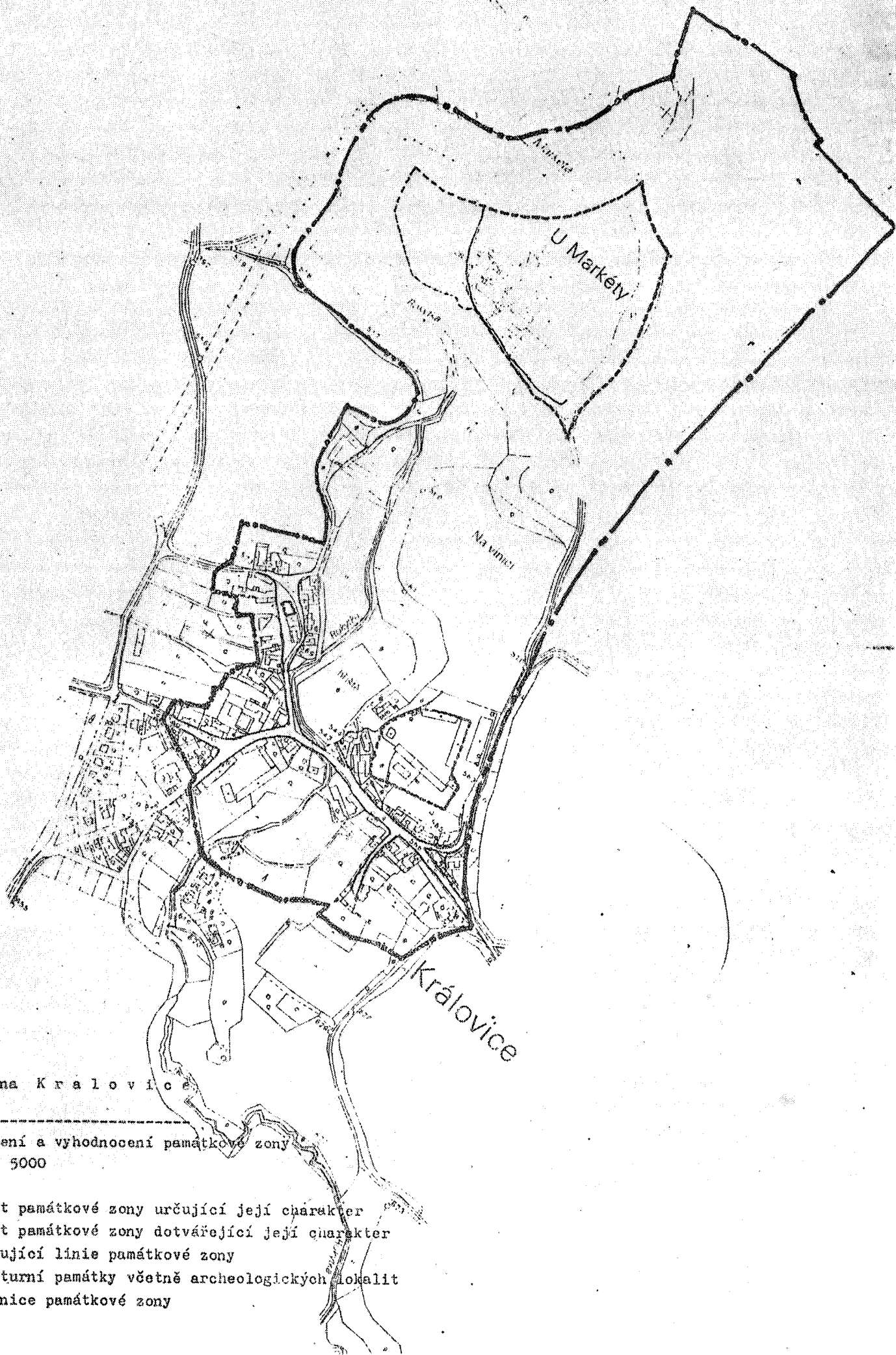
Vymezení území památkové ochrany
jádra obce Dáblvice v Praze 8

situace měř.1 : 2000

Legenda:

-
- stavby nejlhodnější
- ▨ stavby hodnotné
- ▧ stavby tradiční
- ▩ prostor určující charakter zóny
- hranice územního vymezení










Památková zóna Královice
v Praze 10

Územní vymezení a vyhodnocení památkové zóny
Měřítko 1 : 5000

Legenda:

-  část památkové zóny určující její charakter
-  část památkové zóny dotvářející její charakter
-  určující linie památkové zóny
-  kulturní památky včetně archeologických lokalit
-  hranice památkové zóny