
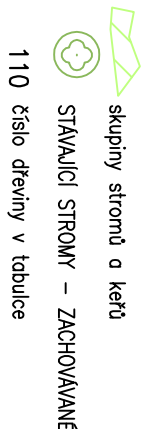


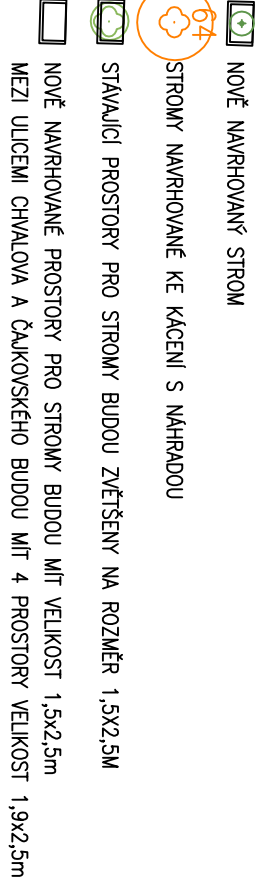
LEGENDA – INŽENÝRSKÉ SÍTĚ:



LEGENDA – STAV

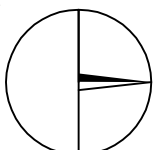


LEGENDA – NÁVRH



poznatky síť jsou převzaty z podkladů MIP nebo zakresleny podle předaných podkladů jednotlivých správců sítí, jejich skutečné umístění je třeba prověřit před stavbou na místě
VŠECHNY VÝKOPY BUDOV HLBOUBENY RUČNĚ S OHLEDEM NA STAVAJÍCÍ SÍTE!!!!!!

vedení veřejného osvětlení ELTODD zakreslené v situaci v úseku mezi ulicí Čajkovského a Fribichova není platné na místním šetření bylo jeho poloha zjištěna zástupcem ELTODD v chodníku cca 2m od zakreslené polohy



INVESTOR	<p>MAGISTRÁT HLAVNÍHO MĚSTA PRAHY</p> <p>Odbor ochrany prostředí</p> <p>Maršáňské nám. 2,110 01 Praha 1</p>	PROJEKTANT KAPIT:	<p><i>terra floridus</i></p> <p>zastupitel: architekti</p> <p>Gořetka 20, 150 00 Praha 5 – směrov</p> <p>M/Pr/ 2 333 53 12, 607/26 796</p> <p>E-mail: terrafloridus@terrafloridus.cz</p>
AKCE:	<p>REKONSTRUKCE ALEJE V ULICI KUBELKOVA</p>	VYPRACOVANÍ:	<p>Ing. Radek Šimůnek</p>
		MĚŘÍTKO:	1:500
VÝVĚS:	<p>NÁVRH NOVÝCH VÝSADEB-VZTAHY K INŽENÝRSKÝM STĚM</p> <p>ČÁST A</p>	PROJEKT:	Bx44
		DATUM:	PROSINEC 2006
		ČÍSLO VÝVĚSJI:	03