

0 km - Sídelní celek Blatov

Blatov je jako osada prvně připomínán v roce 1229. Jeho jméno je odvozováno od dřívějšího místního jména „Na blatie“, tj. místa, kde jsou močály, mokřady a bláto, ke kterému byla přidána přípona –ov. Původními osadníky Blatova byli dřevorubci, pracující v lese Vidrholec. Pamětní kniha Újezdu uvádí, že podle vyprávění bylo koncem 18. století na Blatově sedm domků a říkalo se tam „u sedmi zlodějů“, protože prý tehdejší osadníci přepadávali v noci pocestné i povozy cestující po zemské erární silnici. Během 19. století bylo v Blatově postaveno třináct domů a podle Chytilova místopisu ČSR z roku 1921 stálo na Blatově 18 domů a žilo zde 96 obyvatel.

1,4 km - Hasičská zbrojnice (4)

Historie hasičského sboru v Újezdu nad Lesy se začala psát roku 1921 po odloučení od obce Koloděje. Požární zbrojnice na Staroujezdské ulici se začala brigádnicky budovat od roku 1957 a 14. června 1959 byla sboru slavnostně předána.

2,3 km - Pomník TGM před základní školou (7)

Pomník našeho prvního prezidenta Tomáše Garrigue Masaryka zde byl postaven roku 1938 a je dílem akademického sochaře Bohumila Zvěřiny. Za války byl uschován a po osvobození znovu instalován v parku před Masarykovou školou. Základní kámen místní školy byl položen 1. 5. 1934.

2,6 km - Přírodní rezervace Klánovický les

Od roku 1982 byla vyhlášena na ploše téměř 320 ha přírodní rezervace Klánovický les – Cyrilov (od roku 2013 dvě samostatné PR). Mezi hlavní důvody ochrany patří především různé typy dubových porostů, bezkolencové louky, mokřady a drobná rašeliníště. V lese převládají dubové porosty, které se střídají se smrkem, modřínem a borovicemi. Místy se vyskytuje habr a bříza a v menší míře i další listnaté stromy. Můžeme zde potkat zajíce, bažanty, lišky, srnčí a černou zvěř. Ornitologové zaznamenali přibližně 60 druhů hnízdících ptáků. V roce 2009 přibýlo v této lokalitě další chráněné území - přírodní památka Prameniště Blatovského potoka.

3,5 km - Nádraží Praha - Klánovice (8)

Provoz zdejší zastávky byl zahájen až v roce 1883 a jmenovala se „Jirny“. Budova zastávky, sestávající se z letní verandy, kanceláře a malé čekárny, byla situována u koleje ve směru na Prahu. Jistou raritou této zastávky je značný počet názvů, kterými se mohla během své existence pyšnit: Jirny, Jirny-Koloděje, Jirny-Klánovice, Klánovice, Praha-Klánovice a za časů mocnářství a protektorátu ještě jejich německé překlady.

Kostel Nanebevzetí Panny Marie v Praze - Klánovicích (mimo trasu) (14)

Postaven byl v letech 1911-1912, původně jako kaple Matky Boží. Kostelík je novorománskou stavbou s věžičkou a několika

vitrazovými okny - každé z nich věnovala jedna z místních starousedlických rodin a jejich jméno je tu zaznamenáno. Největší, kruhová vitráž v průčelí, znázorňuje Pannu Marii. Lod' obchází plastická křížová cesta, nachází se zde sochy Svatého Josefa a Panny Marie.

PAMÁTNÉ A DALŠÍ VÝZNAMNÉ STROMY NA TRASE:

(Číslo za označením stromu uvádí identifikační číslo OCP MHMP, resp. evidenční číslo v databázi významných stromů Prahy.)

(3) Jasan u Starokolínské, *Fraxinus excelsior* – 103. Strom chráněn od roku 2009, je vysoký 30 m a obvod kmene má 490 cm. Je pravděpodobně nejstarší dřevinou katastrálního území Újezd nad Lesy.

(5) Lípa u hasičské zbrojnice v Újezdu nad Lesy, *Tilia platyphylla* – 96. Strom chráněn od roku 2009, je vysoký 12 m a jeho obvod kmene je 164 cm. Strom je významný z historického hlediska.

(9) Dub v Klánovicích, *Quercus robur* – 81. Strom chráněn od roku 2007, je vysoký 28 m a obvod kmene má 329 cm. Dub je připomínkou původního lesního porostu.


(12) Dub letní v Klánovicích, *Quercus robur* – 7. Strom chráněn od roku 1998, je vysoký 25 m a obvod kmene má 406 cm. Dub je hraničním stromem.

Významné stromy zařazené do databáze www.prazskestromy.cz

(7) Lípa republiky u Masarykovy školy v Újezdu nad Lesy, *Tilia cordata* – 86. Zařazena do databáze významných stromů Prahy v roce 2019, obvod kmene měří 2 m. Lípa byla vysazena 29. října 1968 na paměť 50 let od vzniku Československé republiky.

(10) Alej Hany Benešové v Klánovicích, *Tilia cordata, Tilia platyphyllos* – 68. Stromořadí čítající 68 jedinců bylo zařazeno do databáze významných stromů Prahy v roce 2016, obvody kmenů dosahují až 196 cm. Alej lip byla vysazena 23. května 1937. Stromořadí bylo pojmenováno po manželce prezidenta Edvarda Beneše paní Haně Benešové, která byla patronkou celé akce.

Podrobnější informace k uvedeným stromům je možné najít na webu **Pražské stromy** - www.prazskestromy.cz, který je průvodcem po památných a významných stromech v hl. m. Praze.



Na fotografiích: zleva - Pohled do koruny památného jasanu v Újezdu nad Lesy, Pomník TGM v Újezdu nad Lesy. Foto na titulní straně: Alej Hany Benešové v Klánovicích.

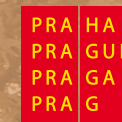


Nenáročná trasa vás zavede na východní okraj Prahy, kde se rozprostírá Klánovický les. Cestou poznáte zajímavé svědky historie i vzrůstem majestátní velikány. Vycházku lze prodloužit i do samotného Klánovického lesa a pojmout ji jako celodenní výlet.

Délka trasy:

Celá trasa je dlouhá 6,3 km.

Podrobnější popis trasy i dalších vycházek této sady naleznete na adrese: <http://portalzp.praha.eu/zapamatnymistromy>



ORIENTAČNÍ MAPA A POPIS TRASY

Začátek trasy:

Trasa začíná na autobusové zastávce MHD Blatov, kam se lze dopravit například autobusy linek č. 163 (od metra A Depo Hostivař), 250, 221 (od metra B Černý Most) a 209 (od metra C Letňany).

0 km – Autobusová zastávka Blatov (1)

Ze zastávky MHD Blatov jdete po chodníku směrem do centra, přejdete světelný přechod pro chodce a za ním je skupina čtyř lip s křížkem (2). Od té je již vidět šikmo přes ulici v zahradě za

domem čp. 1143 památný jasan (3). Vráťte se zpět na druhou stranu Starokolínské silnice a pokračuje ulicí Onšoveckou. Na první křižovatce se dáte vlevo ulici Cerhýnskou, z té zahnete na druhé křižovatce vpravo do komunikace Ctiněveské. Pokračujete rovně, až přijдете do ulice Ochozké, kterou pokračujete vlevo. Na první křižovatce jdete rovně, ulice mění název na Druhanická. Jdete až na její konec (k ulici Staroujezdské).

1,4 km – Hasičská zbrojnice Újezd nad Lesy (4)

Přicházíte k hasičské zbrojnici, před níž roste památná lipa (5). Komunikací Staroujezdskou míříte severním směrem až na křižovatku se silnicí Starokolínskou.

2,2 km – Úřad MČ Praha 21

Ve stejném směru přecházíte křižovatku a ulice Staroklánovická vás vede kolem místního úřadu. Naproti němu vlevo od budovy roste významný strom – lipa republiky (6). Před základní školou je taktéž pomník TGM (7). Za úřadem již jdete stále po levém chodníku a z obou stran vás obklopují hvozdy Klánovického lesa s přírodní rezervací Klánovický les.

3,5 km – Nádraží Praha-Klánovice (8)

Přicházíte až ke klánovickému nádraží, jdete podchodem a pokračujete rovně Slavětínskou ulicí k autobusové zastávce MHD Smiřická. Do stejnojmenné ulice zatáčíte vpravo, a po pár krocích vidíte v zahradě u domu čp. 268 památný dub letní (9). Vráťte se zpět do ulice Slavětínské a pokračujete lipovým stromořadím (významné stromy) (10), pojmenovaným po manželce prezidenta Beneše paní Haně Benešové, až k základní škole.

4,7 km – Základní škola Klánovice

Jdete kolem místní základní školy, komunikací Slavětínskou přecházíte po světelném přechodu a ulicí Smržovskou kolem dětského domova (11) míříte až k lesu. Do Blešnovské ulice vstupujete vpravo a na první křižovatce směřujete vlevo do ulice Lovčické. Na druhé křižovatce v pořadí jdete vpravo a již pozorujete památný dub (12), jehož polovina koruny se nachází nad vozovkou. Malašovicovou ulicí dojdete na druhou křižovatku, na které zahnete vpravo do

ulice K Rukavičkárně. Společně s lipovou alejí se dostáváte zpět na ulici Slavětínskou.

6,3 km – Zastávka MHD Bazar

Zatáčíte vlevo a zhruba po 100 m se dostáváte k autobusové zastávce MHD Bazar (13).


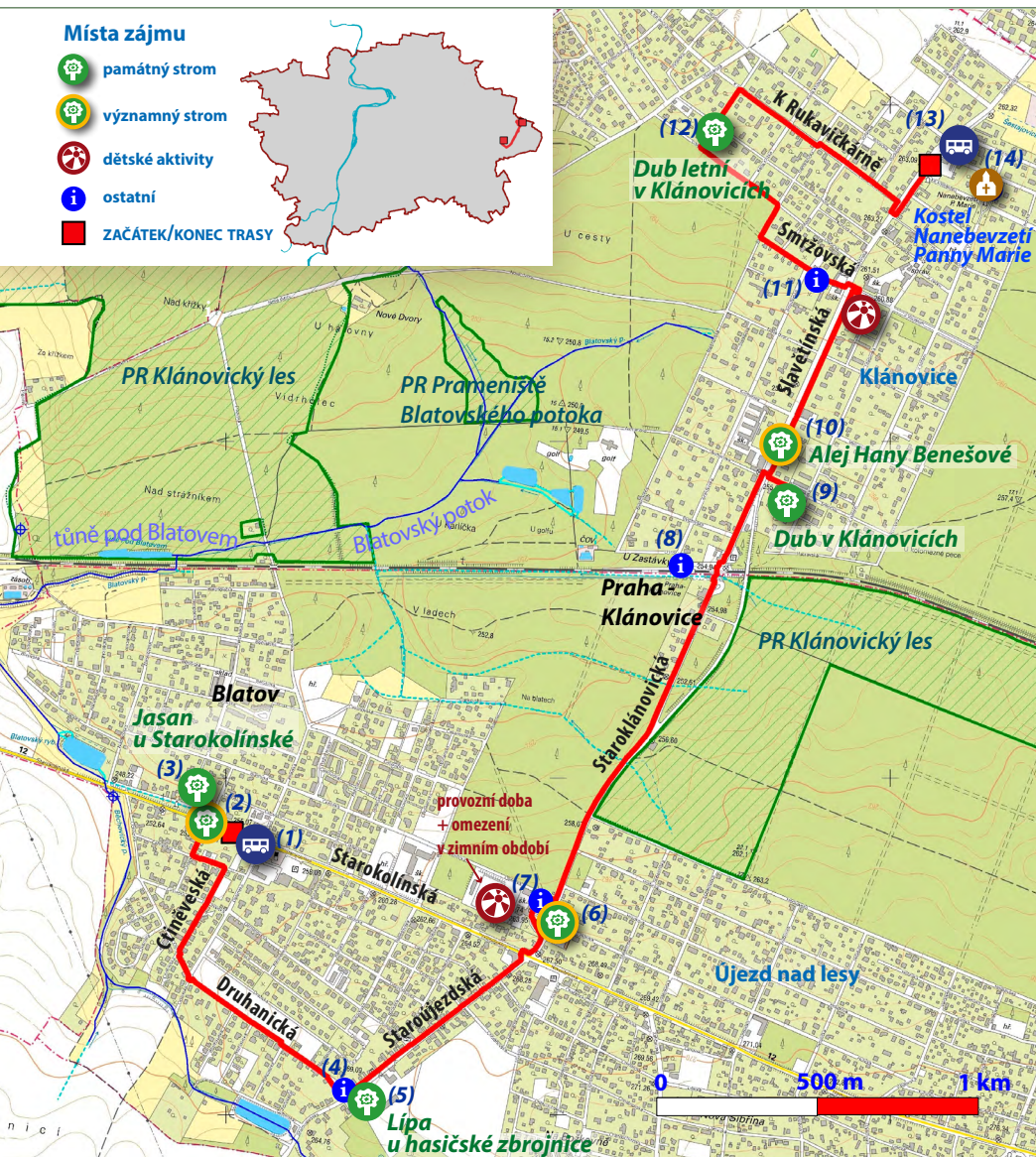
Zakončení trasy:

Ze zastávky MHD Bazar jezdí autobusy MHD linek č. 221, 303, 343 například ke klánovickému nádraží nebo na metro B Černý Most.

Pozn.: Trasa je vhodná jak pro pěší, tak i cyklisty. Pouze na začátku trasy je cesta vedena jednosměrnými ulicemi. Pro cyklisty je potřebné dostat se od Starokolínské do ulice Druhanická ulicí Oplanskou (ulicí vede cyklotrasa A50). Celou trasu mohou bez problému absolvovat i rodiče s kočárky a vozíčkáři.

Místa zájmu

- památný strom
- významný strom
- dětské aktivity
- ostatní
- ZAČÁTEK/KONEC TRASY



Na fotografiích: nahoře - Lipa republiky u Masarykovy školy v Újezdu nad Lesy, níže vlevo - Dětský domov v Klánovicích, níže vpravo - Zvonice v Újezdu nad Lesy.