







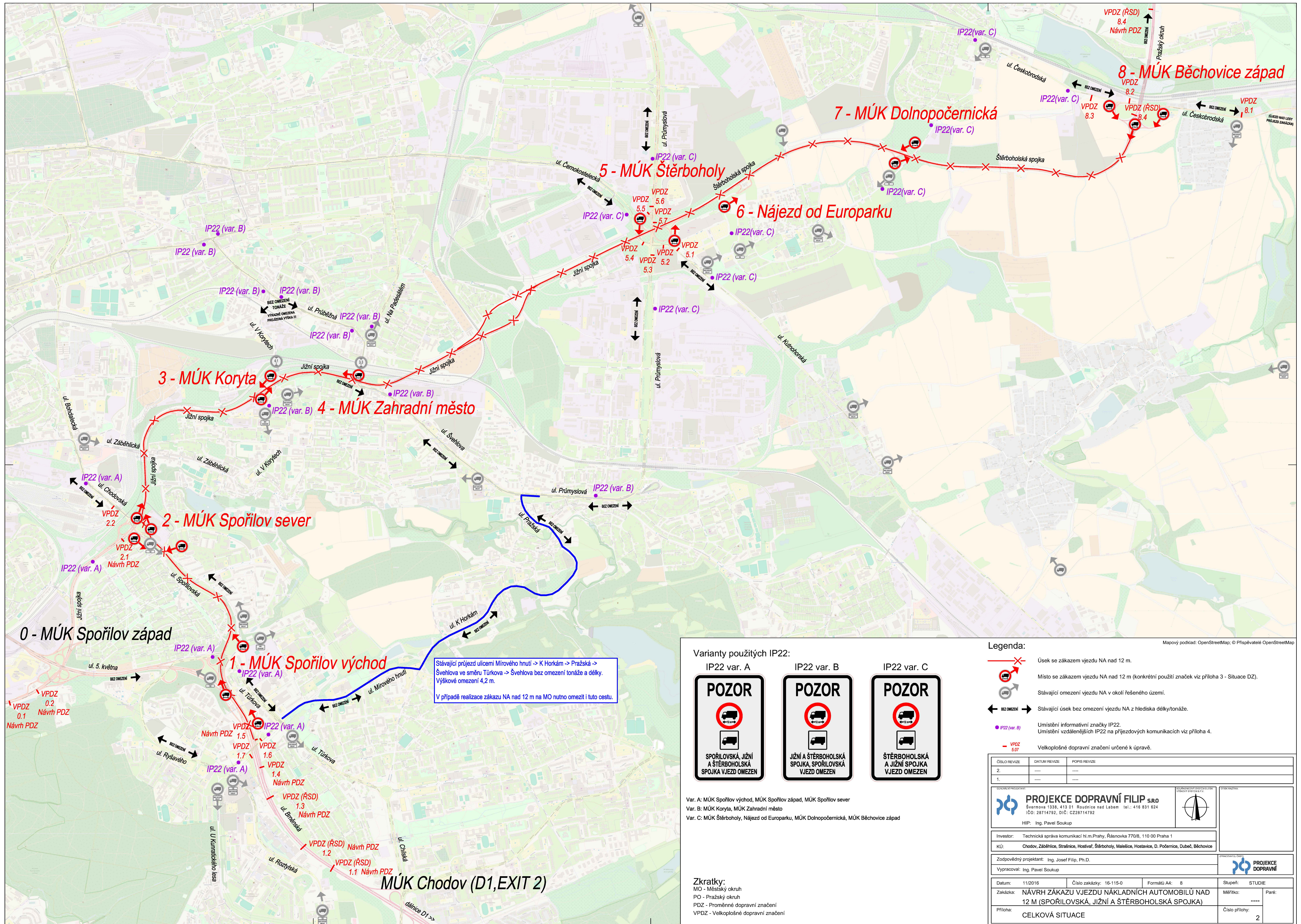
0 500 m
1:40000

Exit 4 Písnice
Exit 3 Vestec
mimo provoz

Přehled křižovatek s omezením vjezdu nákladních automobilů do hl. m. Prahy

LEGENDA

-  křižovatky s navrženou úpravou orientačního i svislého DZ
-  křižovatky s navrženou úpravou orientačního DZ
-  křižovatky bez úprav DZ
-  uzavřená křižovatka
-  nově navržené dopravní značení




Stávající průjezd ulicemi Mirového hnutí -> K Horkám -> Pražská -> Švehlova ve směru Türkova -> Švehlova bez omezení tonáže a délky. Výškové omezení 4,2 m.
V případě realizace zákazu NA nad 12 m na MO nutno omezit i tuto cestu.

Varianty použitých IP22:



Var. A: MÚK Spořilov východ, MÚK Spořilov západ, MÚK Spořilov sever
 Var. B: MÚK Koryta, MÚK Zahradní město
 Var. C: MÚK Štěrboholy, Nájезд od Europarku, MÚK Dolnopočernická, MÚK Běchovice západ

Zkratky:
 MO - Městský okruh
 PO - Pražský okruh
 PDZ - Proměnné dopravní značení
 VPDZ - Velkoplošné dopravní značení

Legenda:

- Úsek se zákazem vjezdu NA nad 12 m.
- Místo se zákazem vjezdu NA nad 12 m (konkrétní použití značek viz příloha 3 - Situace DZ).
- Stávající omezení vjezdu NA v okolí řešeného území.
- Stávající úsek bez omezení vjezdu NA z hlediska délky/tonáže.
- IP22 (var. B)
- Umístění vzdálenějších IP22 na příjezdových komunikacích viz příloha 4.
- Velkoplošné dopravní značení určené k úpravě.

ČÍSLO REVIZE	DATUM REVIZE	POPIS REVIZE
2.	----	----
1.	----	----

		PROJEKCE DOPRAVNÍ Švermova 1338, 413 01 Roudnice nad Labem tel.: 418 831 824 IČO: 28714792, DIČ: CZ28714792	
Investor: Technická správa komunikací hl.m.Prahy, Rásoňova 770/8, 110 00 Praha 1			
KÚ: Chodov, Záběhlice, Straňnice, Hostivař, Štěrboholy, Malešice, Hostavice, D. Počernice, Dubeč, Běchovice		HIP: Ing. Pavel Soukup	
Zodpovědný projektant: Ing. Josef Filip, Ph.D.			
Vypracoval: Ing. Pavel Soukup		Datum: 11/2016 Číslo zakázky: 16-115-0 Formátů A4: 8	
Zakázka: NÁVRH ZÁKAZU VJEZDU NÁKLADNÍCH AUTOMOBILŮ NAD 12 M (SPOŘILOVSKÁ, JIŽNÍ A ŠTĚRBOHOLSKÁ SPOJKA)		Stupeň: STUDIE	
Příloha: CELKOVÁ SITUACE		Měřítko: --- Paré: --- Číslo přílohy: 2	

Mapový podklad: OpenStreetMap, © Přispěvatelé OpenStreetMap