

OBJEDNATEL

Městská část Praha 4

Antala Staška 2059/80b

140 46 Praha 4 - Krč

POŘIZOVATEL

Magistrát hl. m. Prahy
odbor územního rozvoje

Jungmannova 35

11000 Praha 1, Nové Město

OSOBA SPLŇUJÍCÍ
KVALIF. PŘEDPOKLADY
AKCE

Ing. Martin Čemus

MICHLE

ÚZEMNÍ STUDIE

ZPRACOVATEL

ARCHUM ARCHITEKTI

Oldřichova 187/55

128 00 Praha 2, Nusle

AUTORSKÝ TÝM
URBANISMUS

Ing. arch. Šimon Vojtík, Ph.D. ČKA 3827

Ing. arch. Michal Petr

Ing. arch. Martin Wedell, Ing. arch. Jakub Pohůnek

ZELENÁ | MODRÁ INFRASTRUKTURA

Ing. arch. Markéta Pešíčková

Ing. Radek Csáno, DiS

TECHNICKÁ INFRASTRUKTURA

Ing. Petr Hrdlička

DOPRAVNÍ INFRASTRUKTURA

Ing. Tomáš Kapal

Ing. Jan Kapitán

VÝKRES

ULIČNÍ PROFILY

VYBRANÝCH ULIC

DATUM

05 / 2020

STUPEŇ

NÁVRH

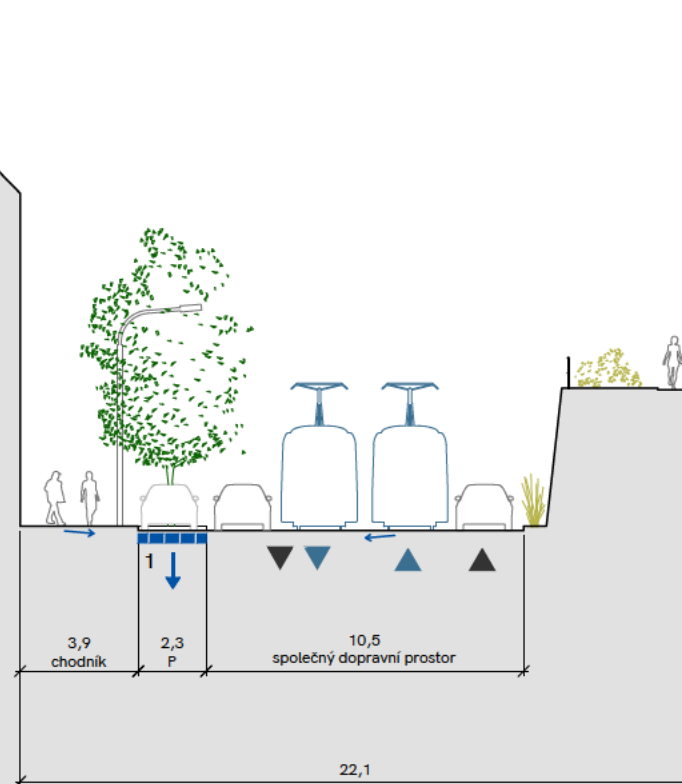
PŘÍLOHA

B.II.i

ARCHUM ARCHITEKTI

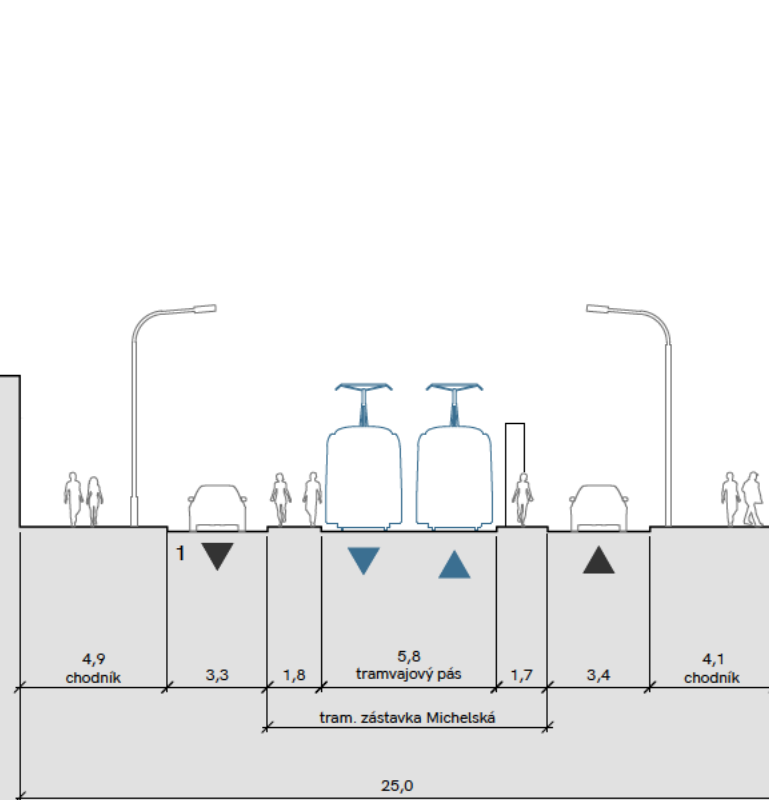
OLDŘ CHOVA 187/55 PRAHA 2 – NUSLE 128 00

INFORMACE OBSAŽENÉ VE VÝKRESECH JSOU CHRÁNĚNY AUTORSKÝM ZÁKONEM ©



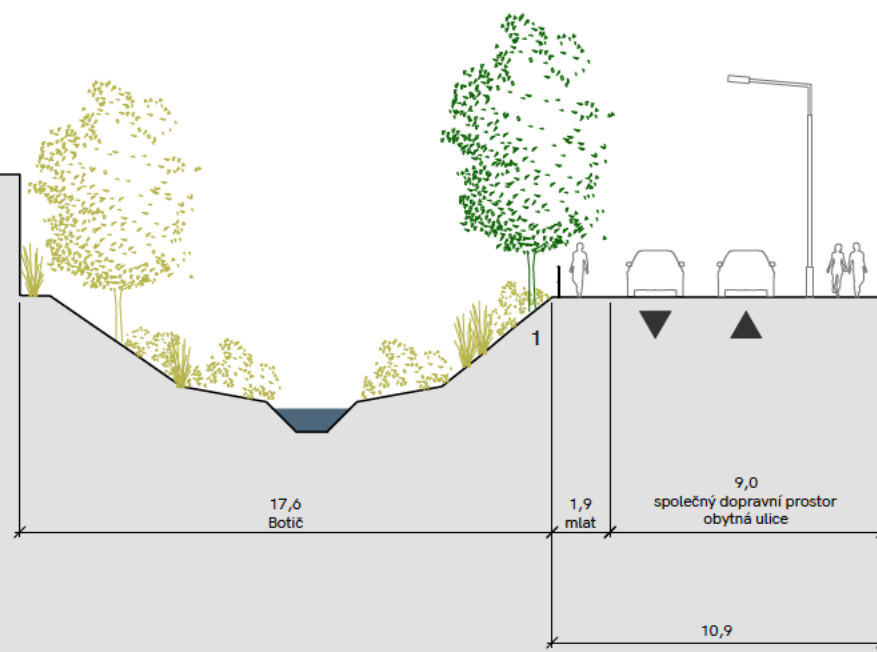
1_Nuselská

- 1 doplnění stromořadí do koridoru parkujících aut (cca každá 4 aut strom) – zajištění vsaku dešťové vody;
v rámci úpravy doplnění trvalkového záhonu do rabata



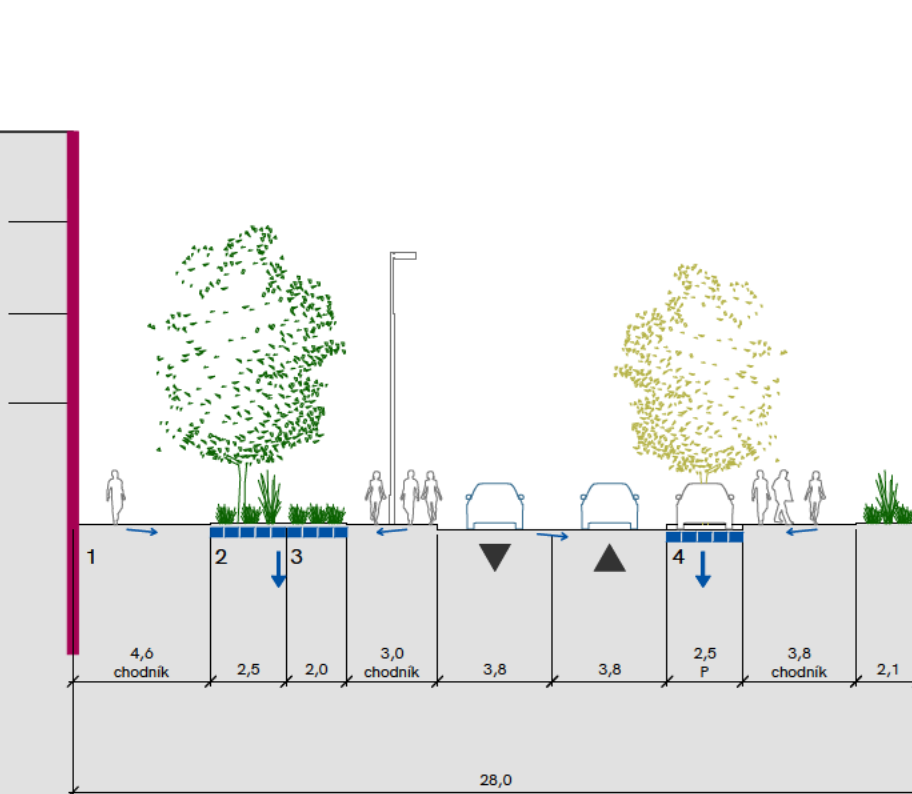
2_U Plynárny

- 1 rozšíření jízdního pruhu na 5,5 m
(umožnění levého odbočení do Michelské
a průjezdu do Nuselské)



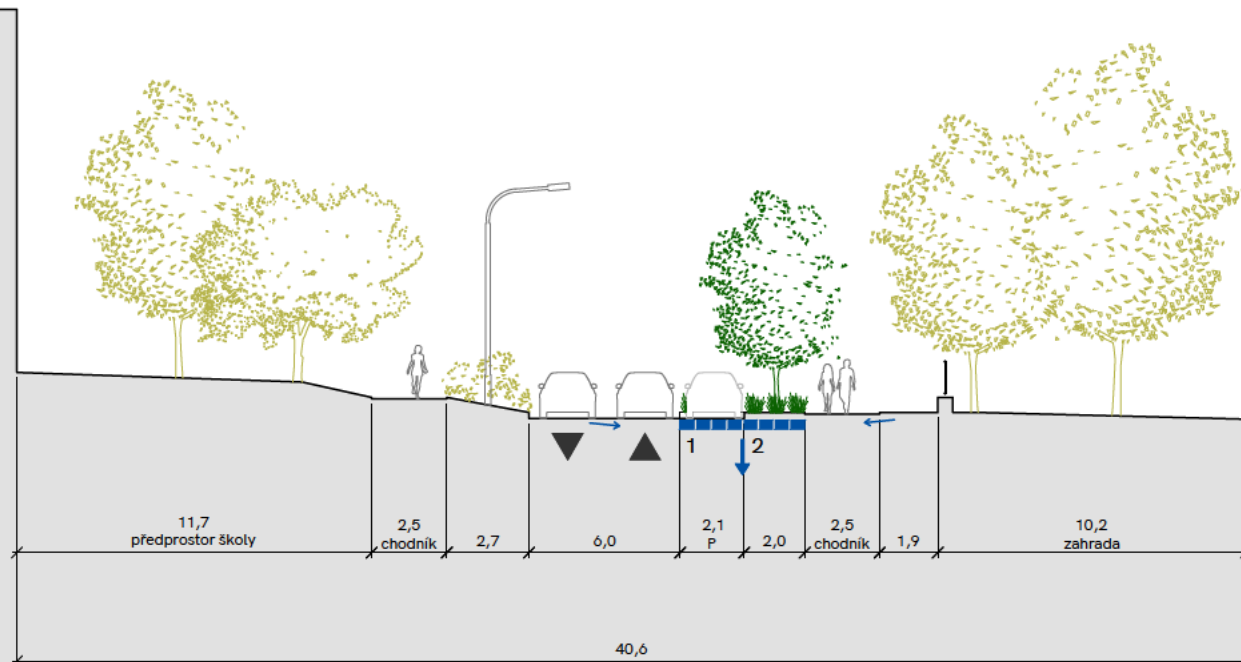
3_U Michelského mlýna

1 doplnění stromořadí



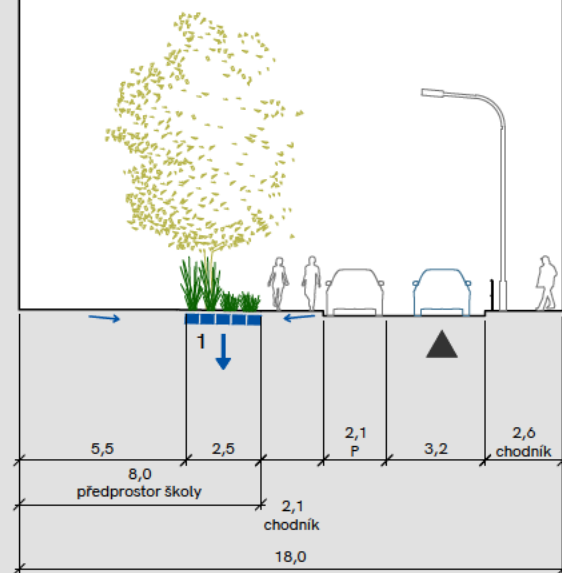
4_Michelská

- 1 rozšíření chodníku
- 2 doplnění stromořadí
- 3 doplnění pásu trvalkového záhonu
- zajištění vsaku dešťové vody v rabatech
- 4 zajištění vsaku dešťové vody v rámci úpravy
doplnění trvalkového záhonu do rabata



5_Ohradní

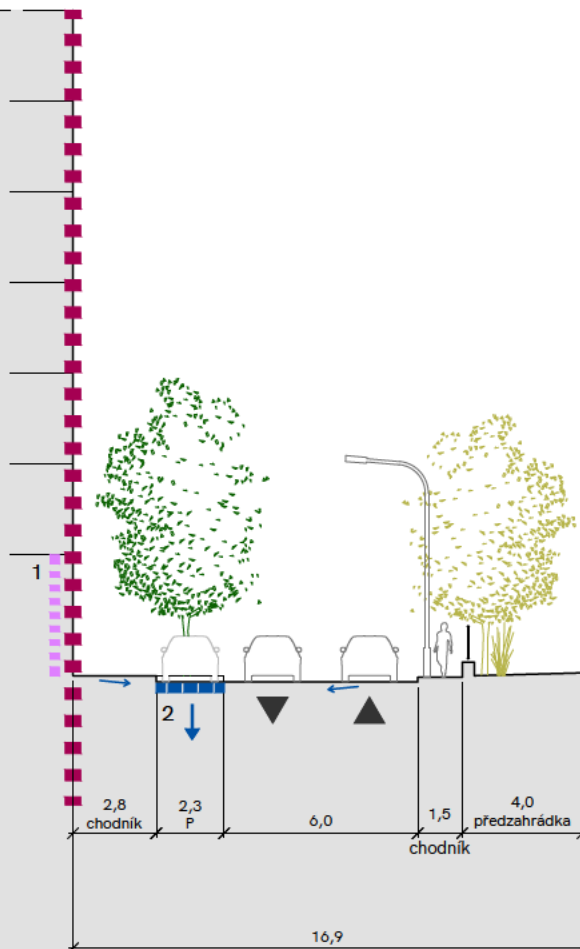
- 1 doplnění trvalkových záhonů do koridoru parkujících aut (cca každá 4 aut záhon)
- zajištění vsaku dešťové vody
- 2 doplnění pásu trvalkového záhonu a stromořadí
- zajištění vsaku dešťové vody v rabatech



6_Ohradní

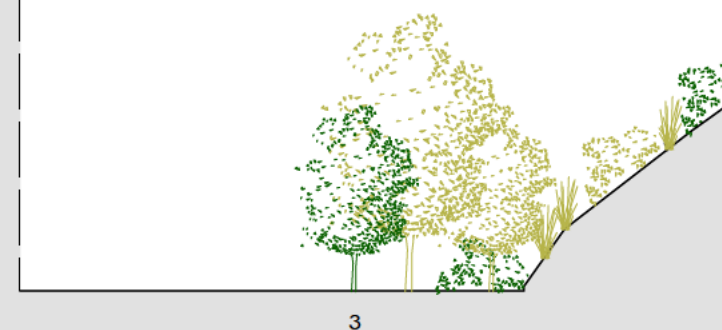
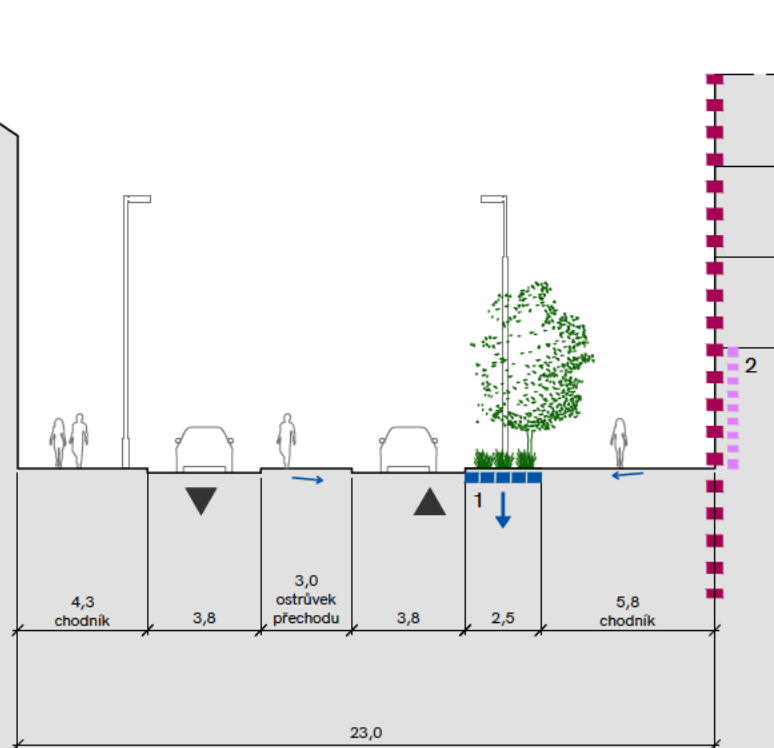
- 1 doplnění pásu trvalkového záhonu
- zajištění vsaku dešťové vody v rabatech

zástavba na místě býv. tiskárny cenin



7_Ohradní

- 1 obchodní parter
- 2 doplnění stromořadí do koridoru parkujících aut (cca každá 4 aut strom)
- zajištění vsaku dešťové vody v rámci úpravy
doplnění trvalkového záhonu do rabata

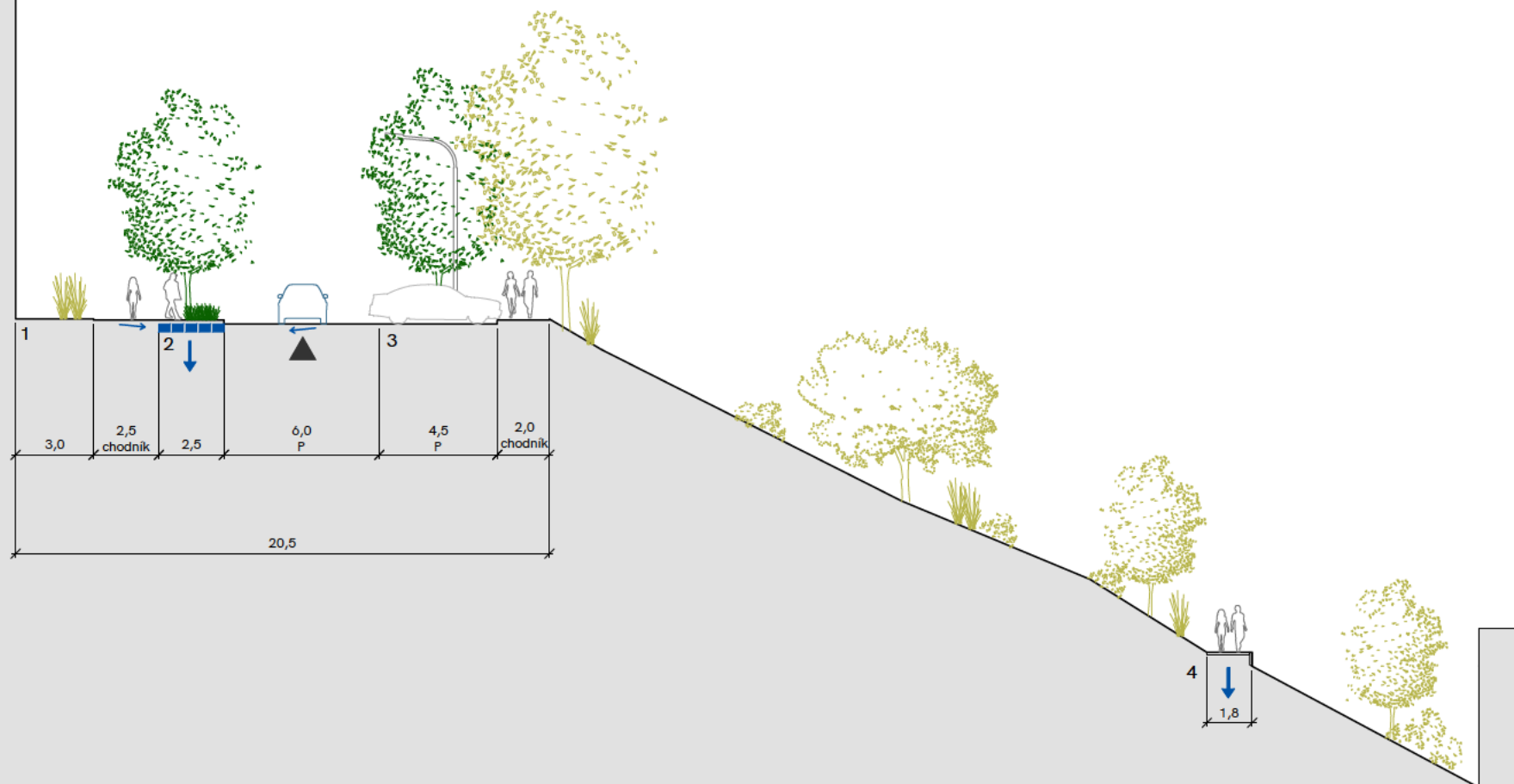


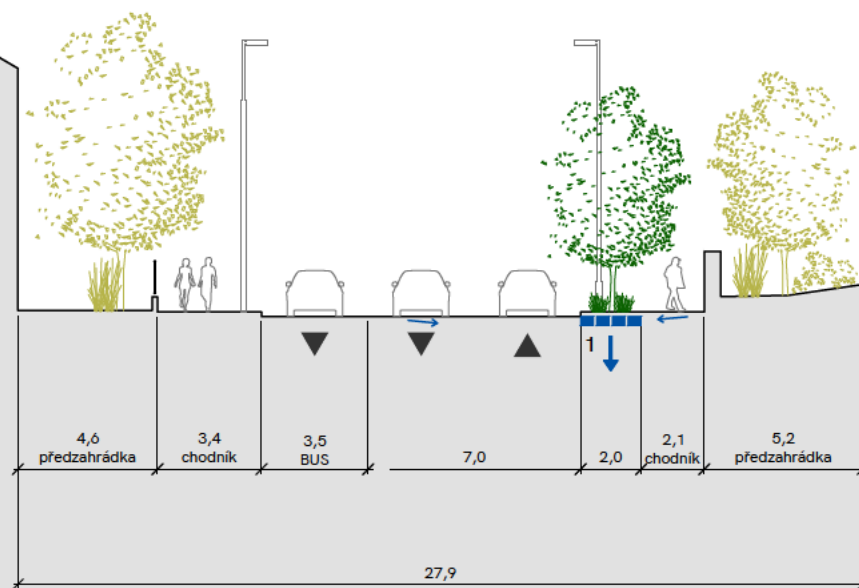
8_Michelská

- 1 doplnění pásu trvalkového záhonu a stromořadí
- zajištění vsaku dešťové vody v rabatech
- 2 obchodní parter
- 3 doplnění zeleně zadržující stékající vodu ze svahu

9_Ohradní

- 1 zúžení travnatého pásu u domů
- 2 doplnění pásu trvalkového záhonu a stromořadí
- zajištění vsaku dešťové vody v rabatech
- 3 kolmá parkovací staní v kombinaci se stromy
- 4 doplnění střední pěšiny do stráni
(místa zastavení s výhledy na město)

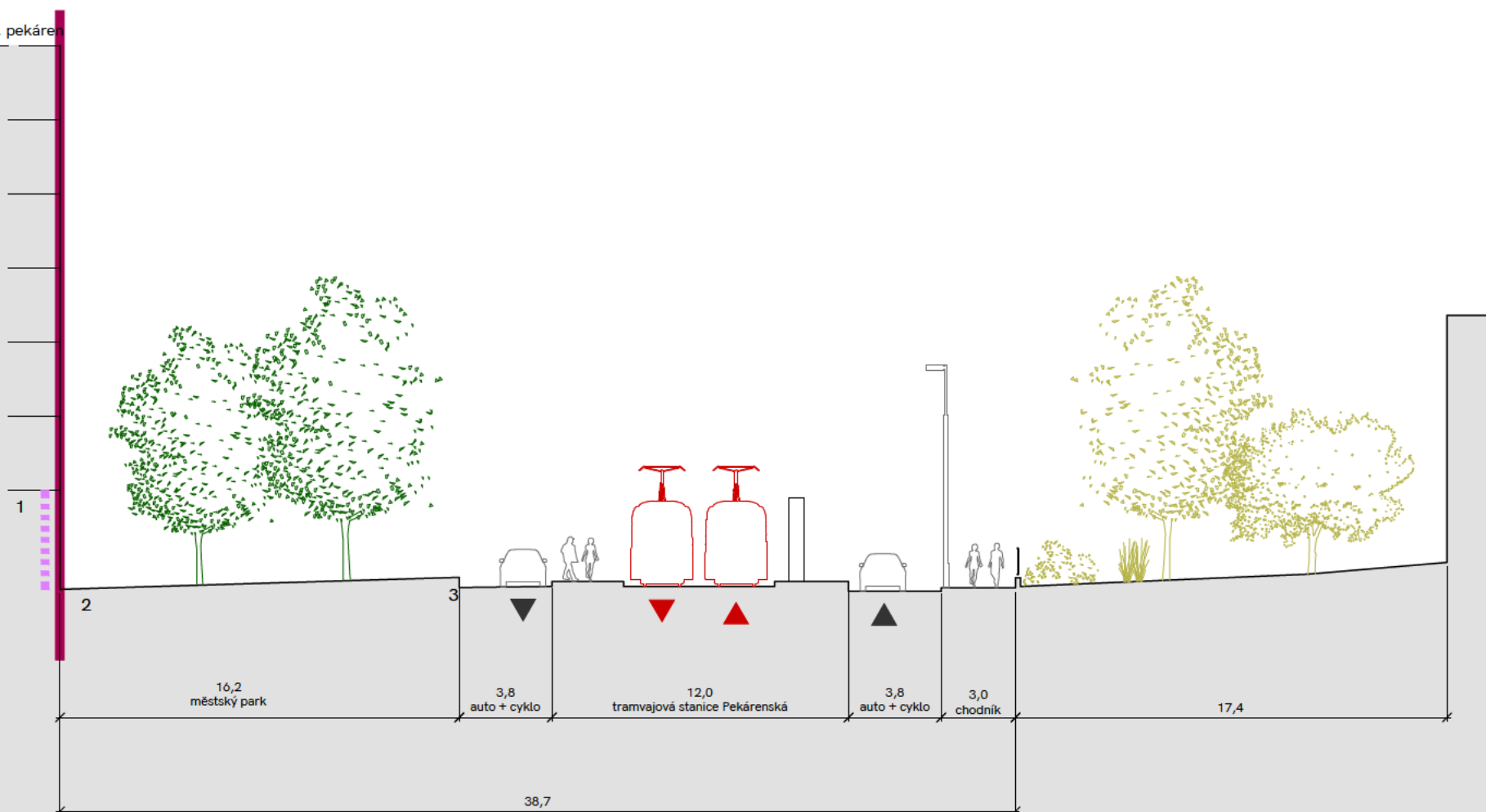




10_Michelská

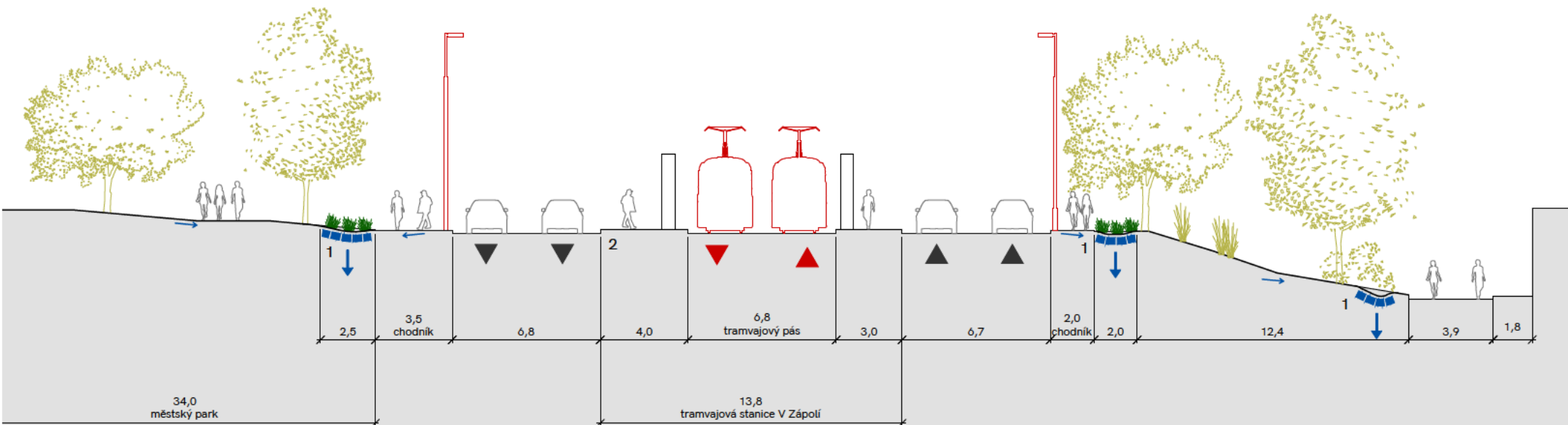
- 1 doplnění pásu trvalkového záhon
stromořadí
zajištění vsaku dešťové vody v rabatech

zástavba na místě býv. pekárny



11_Pekárenská

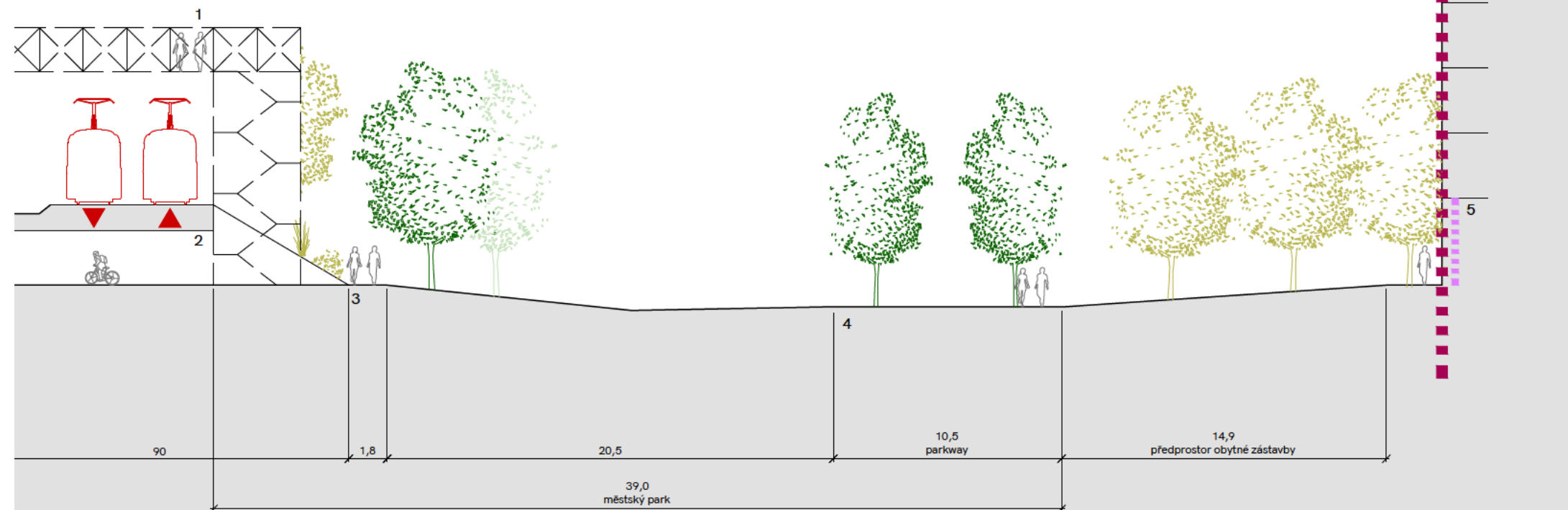
- 1 obchodní parter
- 2 městský parčík s bosketem
- přeprstor obytné zástavby
- 3 tramvajová stanice Pekárenská



12_V Zápolí (Pobočná)

- 1 doplnění pásu trvalkového záhonu
- zajištění vsaku dešťové vody v průlehu
- 2 tramvajová stanice V Zápolí

zástavba na místě býv. tiskárny cenin



13_městský park podél trati

- 1 překonání bariéry tramvajové a žel. tělesa
varianta 1 (nadchod)
- 2 překonání bariéry tramvajové a žel. tělesa
varianta 2 (podchod)
- 3 pěšina
- 4 parkway - široká pobytová linie
krytá stromořadími