

DOPRAVNÍ OPATŘENÍ  
při sportovní akci  
**L'ETAPE CZECH REPUBLIC BY TOUR DE FRANCE**  
sobota 15. června 2024

**část na území hl. m. Prahy**

## **1. Úvod**

Dopravně inženýrské opatření je navrženo na základě požadavku pořadatele závodů. Důvodem je konání sportovní akce na území hl. m. Prahy a Středočeského kraje. Jedná se o sportovní akci "L'ETAPE CZECH REPUBLIC BY TOUR DE FRANCE", termín akce je sobota 15.6.2024. Doba trvání závodu, který sestává ze tří závodů – dlouhá trasa 143,4 km, střední trasa 102,9 km a krátká trasa 64,8 km - je celkem cca 6,5 h.

Start dlouhé trasy se předpokládá v 9,30 h

Start střední trasy se předpokládá v 10,30 h.

Start krátké trasy se předpokládá v 12.00 h

Poslední závodník v cíli se předpokládá v cca 15.55 h, tj. doba trvání závodů cca 6,5 hodiny.

Během závodů bude uzavřena trať tak, aby nebyla ohrožena bezpečnost silničního provozu, ani závodníků.

Tato dokumentace obsahuje dopravní opatření na území hl. m. Prahy. Dopravní opatření na území Středočeského kraje je zpracováno v samostatné dokumentaci.

## **2. Navrhované dopravní opatření**

Vzhledem k rozsahu závodu a s ohledem na bezpečnost silničního provozu i účastníků závodu je požadována úplná uzavírka trati závodu. Trať závodu je vedena ulicemi:

Po startu – Vaníčková, Atletická, Skokanská, Tomanova, Bělohorská, Karlovarská, Na Hůrce – odjezd na území Středočeského kraje směr Hostivice

Do cíle – příjezd ze Středočeského kraje od Břve do Sobína – Ke Břvům, Hostivická, Hrozenkovská, Strojírenská, Engelmüllerova, Na Chobotě, Makovského, Plzeňská, Kukulova, Podbělohorská, Spiritka, Atletická, Běžecká, plocha před Strahovským stadionem, Vaníčková.

Rozsah dopravních omezení je patrný z příložené dokumentace. Vzhledem ke krátké době trvání závodu nebudou zakrývány (škrtnuty) stávající dopravní značky a budou osazeny pouze značky nezbytné pro zajištění bezpečnosti silničního provozu a účastníků akce. Návěsti k omezením jednotlivých úseků, příp. křižovatek budou osazeny pouze na klíčových místech tak, aby byl minimalizován negativní dopad omezení na trase závodu na navazující uliční síť.

V místech trasy, kde poslední závodníci již projedou a nebudou se vracet, bude uzavírka po provedení úklidu postupně zrušena.

Příjezd k Fakultní nemocnici v Motole bude možný od ul. Plzeňské k Severní vrátnici (příjezd k urgentnímu příjmu) bez omezení po celou dobu závodů. Příjezd od ul. Bělohorské bude v době dojezdu do cíle po trase Patočkova, Strahovský tunel, Plzeňská, Kukulova. Objízdná trasa je vyznačena.

**VŠECHNY DOPRAVNÍ ZNAČKY B 28 BUDOU DOPLNĚNY ČASOVÝM OMEZENÍM DNE 15. 6. 2024 + ČAS.** Konkrétní časy jsou uvedeny na konkrétních situacích .  
**NA DODATKOVÝCH TABULKÁCH MŮŽE BÝT DOPLNĚN TEXT „CYKLOZÁVOD L'ETAPE“.**

## **3. Pravidelná hromadná doprava**

Omezení MHD bude řešeno samostatným dopravním opatřením podle dohody s pořadatelem. Případná nutnost přidržení MHD na některých částech trasy s krátkou dobou omezení bude řešena operativně dispečersky.

## **4. Úpravy telematických systémů**

Úpravy telematických systémů nejsou součástí této dokumentace.

Jedná se zejména o úpravy SSZ (zpravidla přepnutí na blikající žlutou) a návrh textů nápisů na provozních informačních tabulích (PIT).

## **5. Svislé a vodorovné dopravní značení**

Návrh úprav dopravního značení je zpracován v příložených situacích zpravidla v měřítku 1 : 1100.

Dopravní značení musí být v reflexním provedení a musí odpovídat vyhl. MDaS č. 294/2015 Sb. a platným technickým normám.

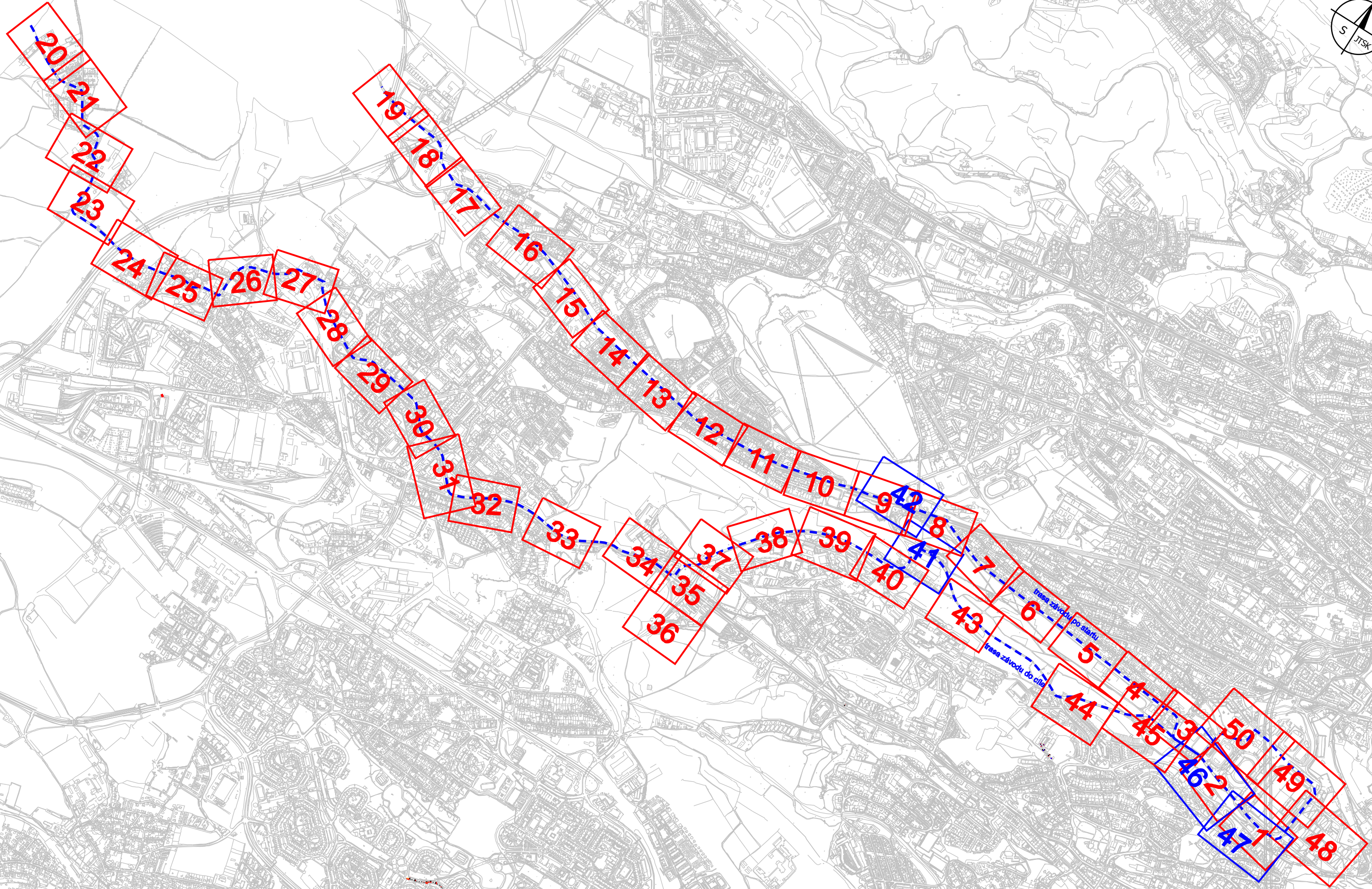
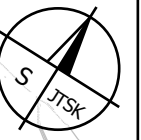
## **6. Závěr**

Projekt DIO je zpracován v souladu s platnými předpisy, zejména:

- zákon č. 361/2000 Sb. o bezpečnosti a plynulosti provozu na pozemních komunikacích
- vyhl. MDaS č. 294/2015 Sb. o pravidlech silničního provozu
- technické podmínky TP 66 "Zásady pro přechodné dopravní značení na pozemních komunikacích" , třetí vydání

Praha, duben 2024

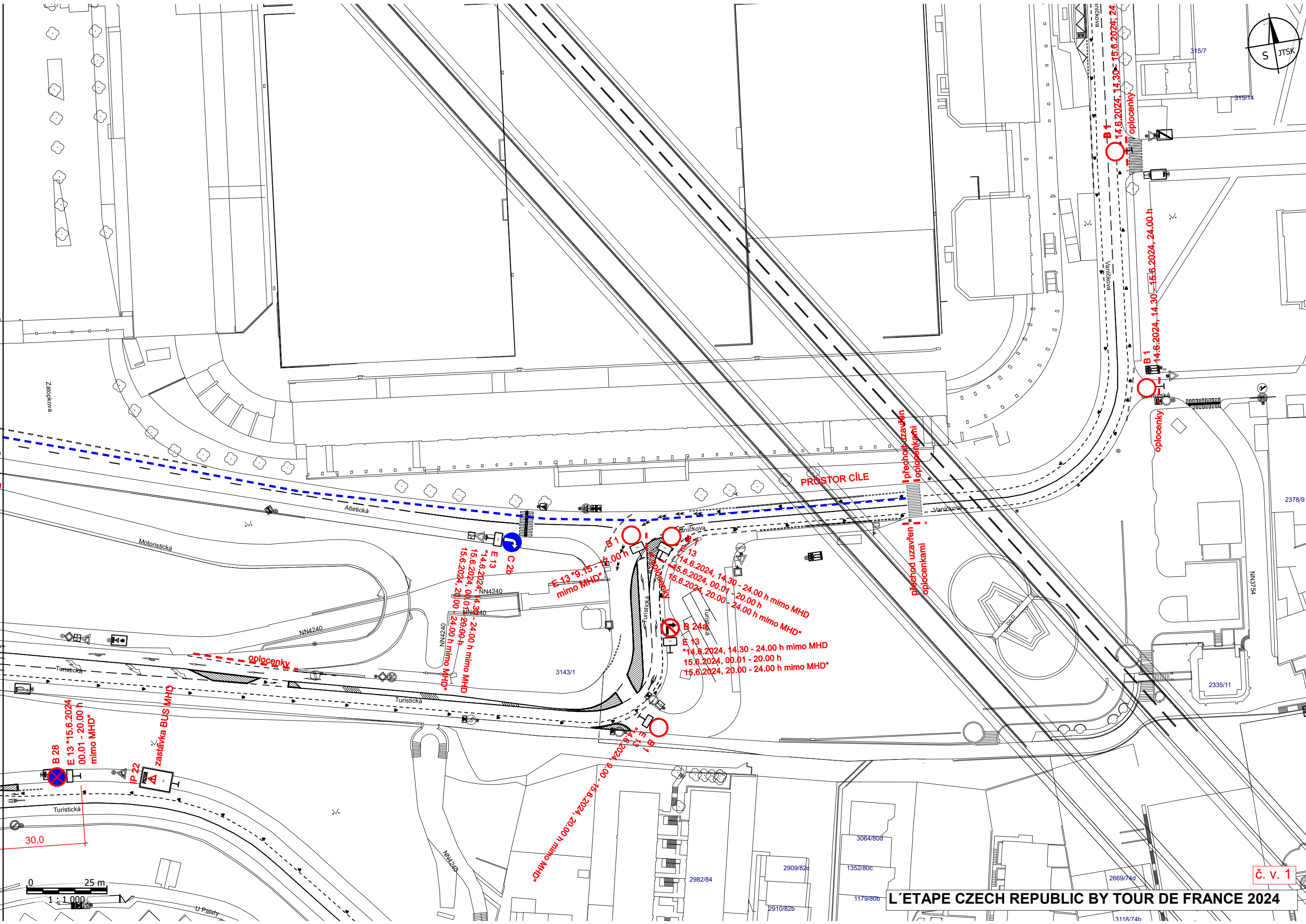
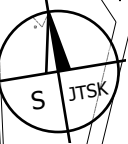
Ing. Ladislav Malý



0 500 m  
1 : 22 000

klad listů

L'ETAPE CZECH REPUBLIC BY TOUR DE FRANCE 2024



**E 13** "14.6.2024, 14.30 - 24.00 h mimo MHD"  
 "15.6.2024, 00.01 - 20.00 h"  
 "15.6.2024, 20.00 - 24.00 h mimo MHD"

**E 13** "14.6.2024, 14.30 - 24.00 h mimo MHD"  
 "15.6.2024, 00.01 - 20.00 h"  
 "15.6.2024, 20.00 - 24.00 h mimo MHD"

**E 13** "14.6.2024, 14.30 - 24.00 h mimo MHD"  
 "15.6.2024, 00.01 - 20.00 h"  
 "15.6.2024, 20.00 - 24.00 h mimo MHD"

**E 13** "14.6.2024, 14.30 - 24.00 h mimo MHD"  
 "15.6.2024, 00.01 - 20.00 h"  
 "15.6.2024, 20.00 - 24.00 h mimo MHD"

**E 13** "14.6.2024, 14.30 - 24.00 h mimo MHD"  
 "15.6.2024, 00.01 - 20.00 h"  
 "15.6.2024, 20.00 - 24.00 h mimo MHD"

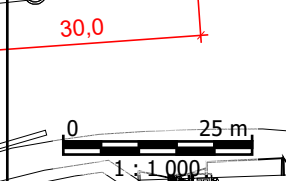
**E 13** "14.6.2024, 14.30 - 24.00 h mimo MHD"  
 "15.6.2024, 00.01 - 20.00 h"  
 "15.6.2024, 20.00 - 24.00 h mimo MHD"

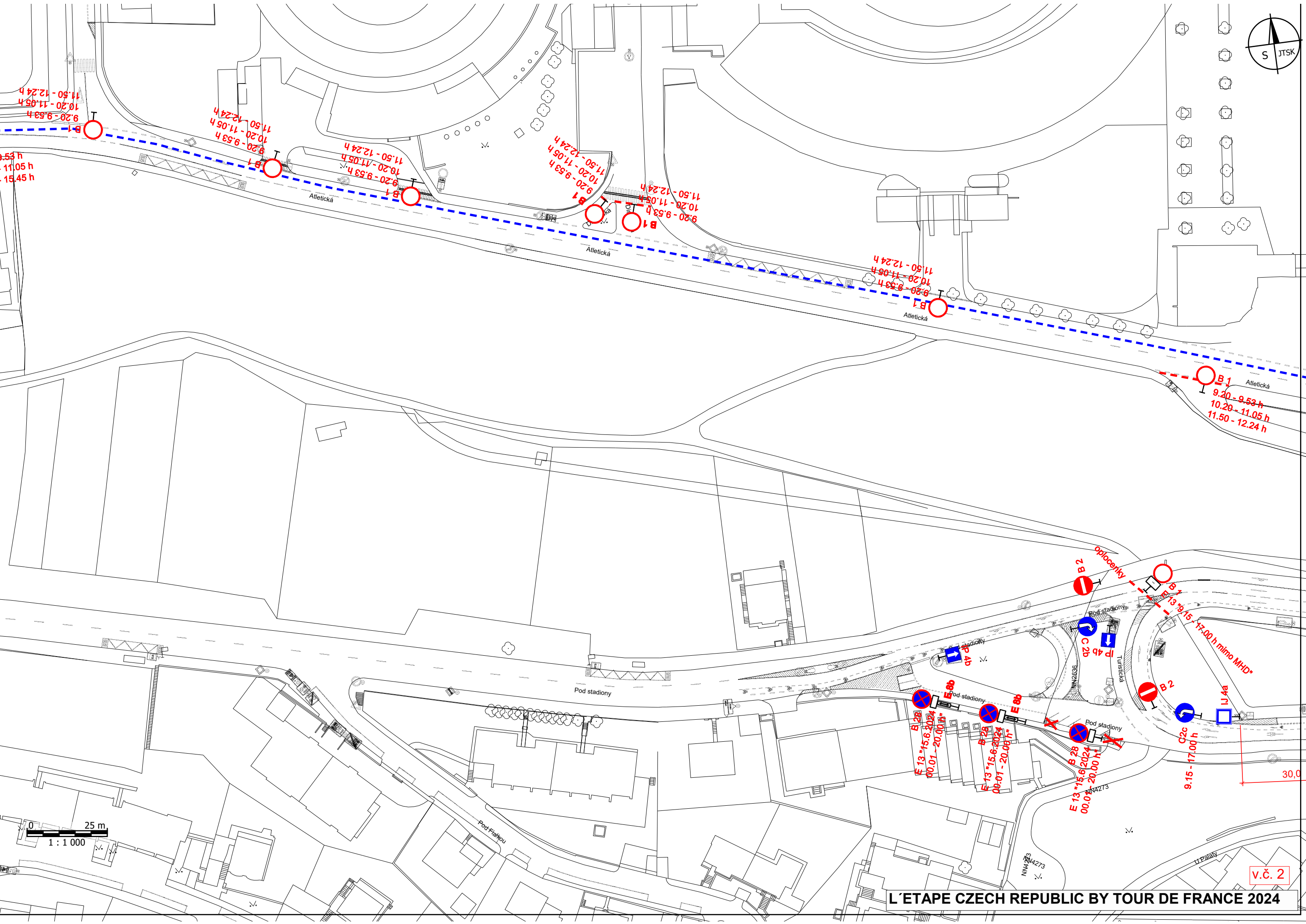
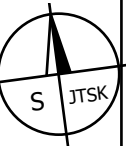
**B 28** "15.6.2024, 00.01 - 20.00 h mimo MHD"

**E 13** "15.6.2024, 00.01 - 20.00 h mimo MHD"

**IP 22**

**zastávka BUS MHD**





9.20 - 9.53 h  
10.20 - 11.05 h  
11.50 - 12.24 h

9.20 - 9.53 h  
10.20 - 11.05 h  
11.50 - 12.24 h

9.20 - 9.53 h  
10.20 - 11.05 h  
11.50 - 12.24 h

9.20 - 9.53 h  
10.20 - 11.05 h  
11.50 - 12.24 h

9.20 - 9.53 h  
10.20 - 11.05 h  
11.50 - 12.24 h

9.20 - 9.53 h  
10.20 - 11.05 h  
11.50 - 12.24 h

9.20 - 9.53 h  
10.20 - 11.05 h  
11.50 - 12.24 h

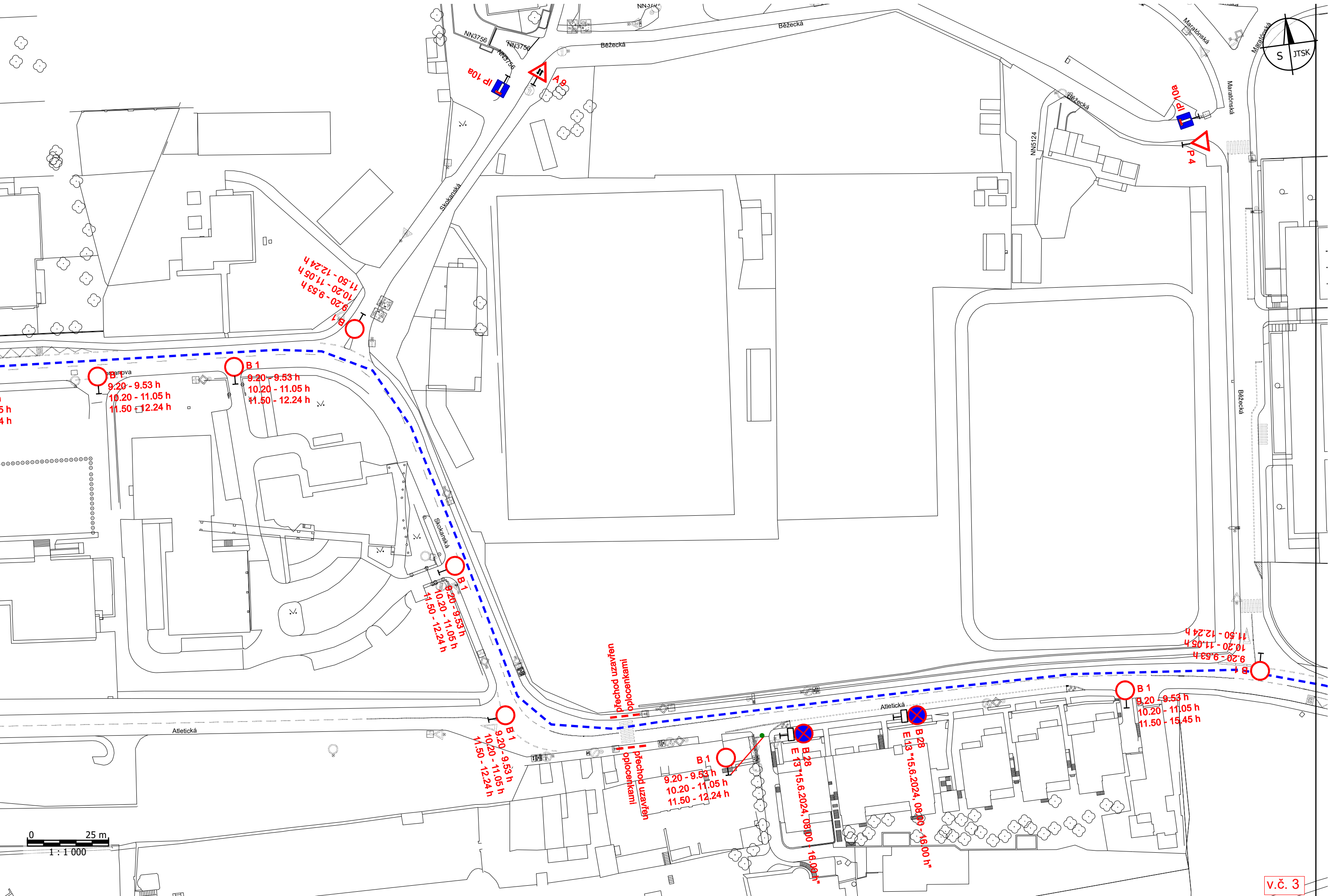
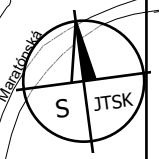
E 13 \*15.6.2024  
00.01 - 20.00 h\*

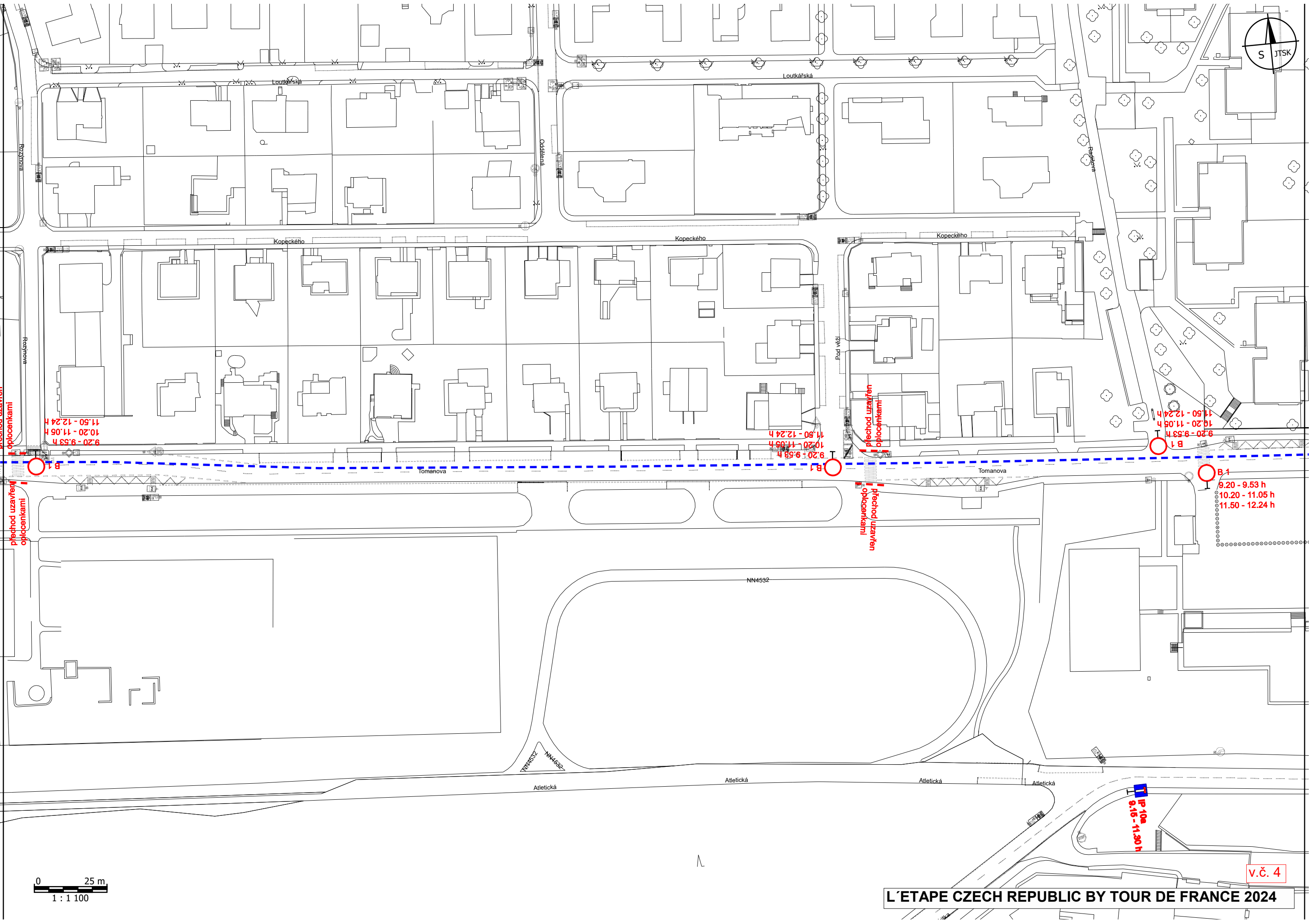
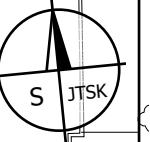
E 13 \*15.6.2024  
00.01 - 20.00 h\*

E 13 \*15.6.2024  
00.01 - 20.00 h\*

9.15 - 17.00 h

0 25 m  
1 : 1 000





9.20 - 9.53 h  
10.20 - 11.05 h  
11.50 - 12.24 h

9.20 - 9.58 h  
10.20 - 11.05 h  
11.50 - 12.24 h

9.20 - 9.53 h  
10.20 - 11.05 h  
11.50 - 12.24 h

9.20 - 9.53 h  
10.20 - 11.05 h  
11.50 - 12.24 h

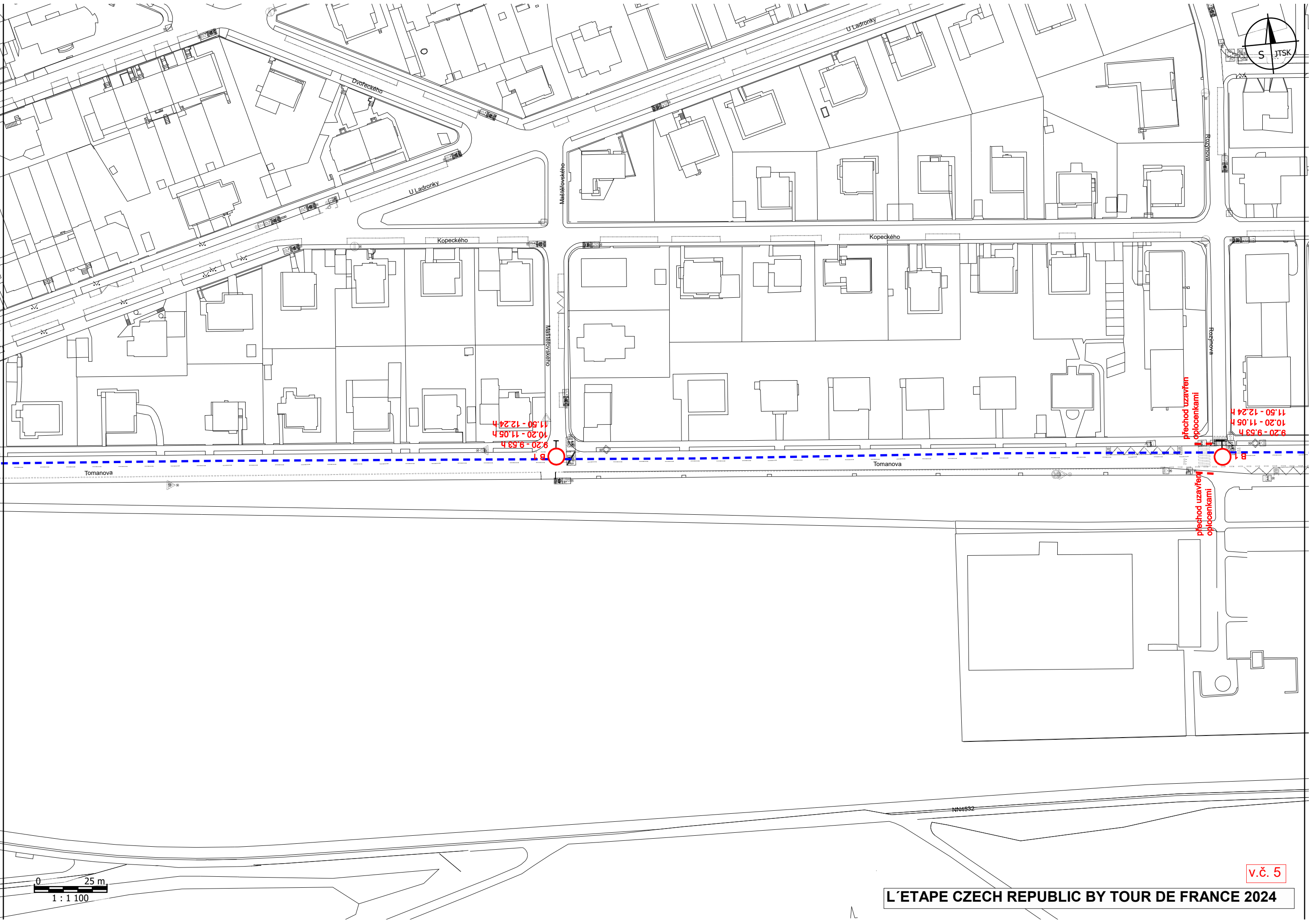
9.15 - 11.30 h

0 25 m  
1 : 1 100

v.č. 4

L'ETAPE CZECH REPUBLIC BY TOUR DE FRANCE 2024





9.20 - 9.53 h  
10.20 - 11.05 h  
11.50 - 12.24 h

9.20 - 9.53 h  
10.20 - 11.05 h  
11.50 - 12.24 h

přechod uzavřen  
optocenkami

přechod uzavřen  
optocenkami

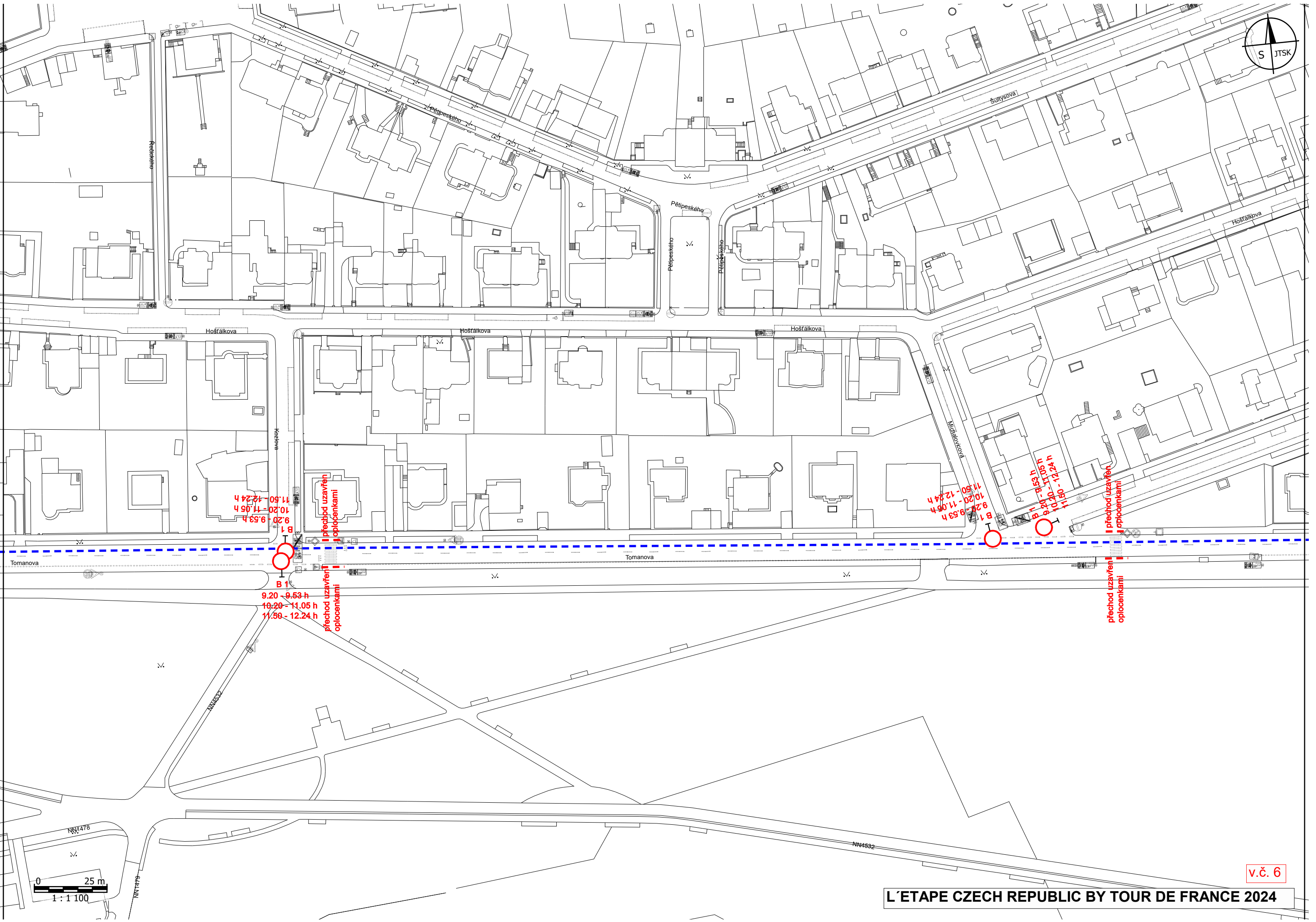
B 1

B 1

0 25 m  
1 : 1 100

v.č. 5

L'ETAPE CZECH REPUBLIC BY TOUR DE FRANCE 2024



11.50 - 12.24 h  
9.20 - 9.53 h

přechod uzavřen  
oplocenkami

9.20 - 9.53 h  
10.20 - 11.05 h  
11.50 - 12.24 h

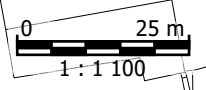
přechod uzavřen  
oplocenkami

11.50 - 12.24 h  
10.20 - 11.05 h  
9.20 - 9.53 h

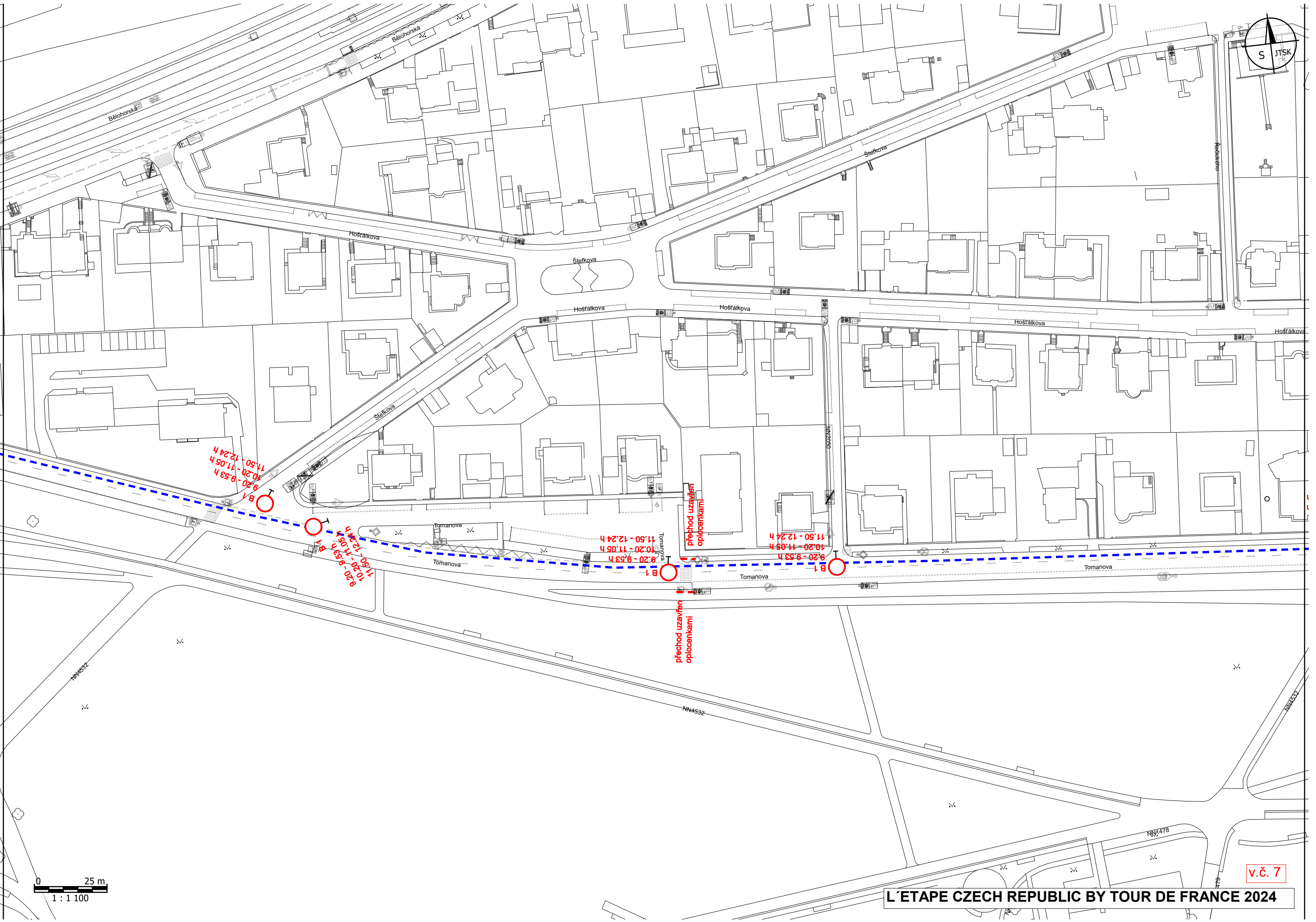
9.20 - 9.53 h  
10.20 - 11.05 h  
11.50 - 12.24 h

přechod uzavřen  
oplocenkami

přechod uzavřen  
oplocenkami



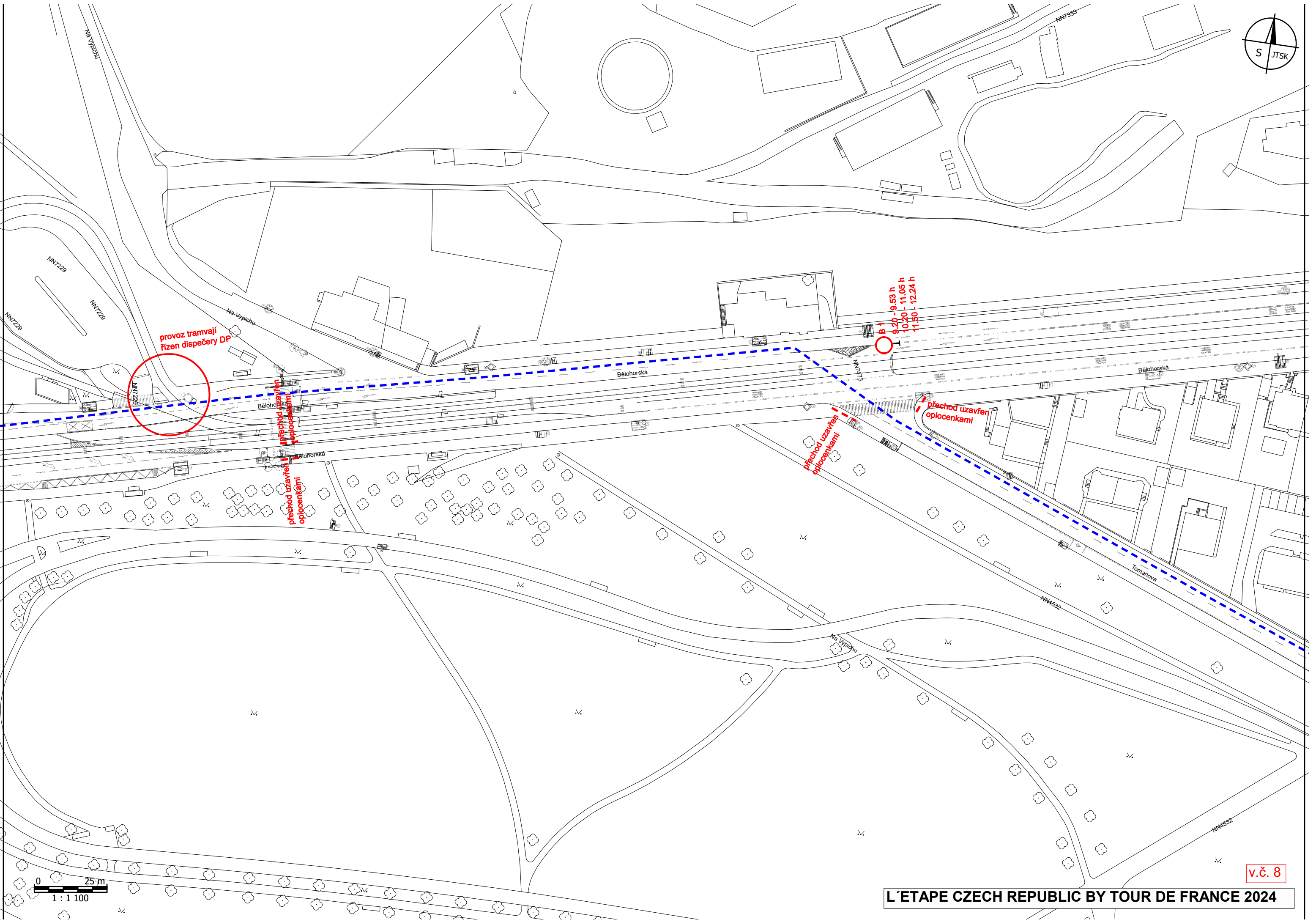

v.č. 6



0 25 m  
1 : 1 100

v.č. 7

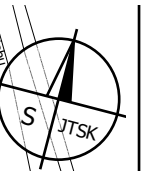
L'ETAPE CZECH REPUBLIC BY TOUR DE FRANCE 2024



0 25 m  
1 : 1 100

v.č. 8

L'ETAPE CZECH REPUBLIC BY TOUR DE FRANCE 2024

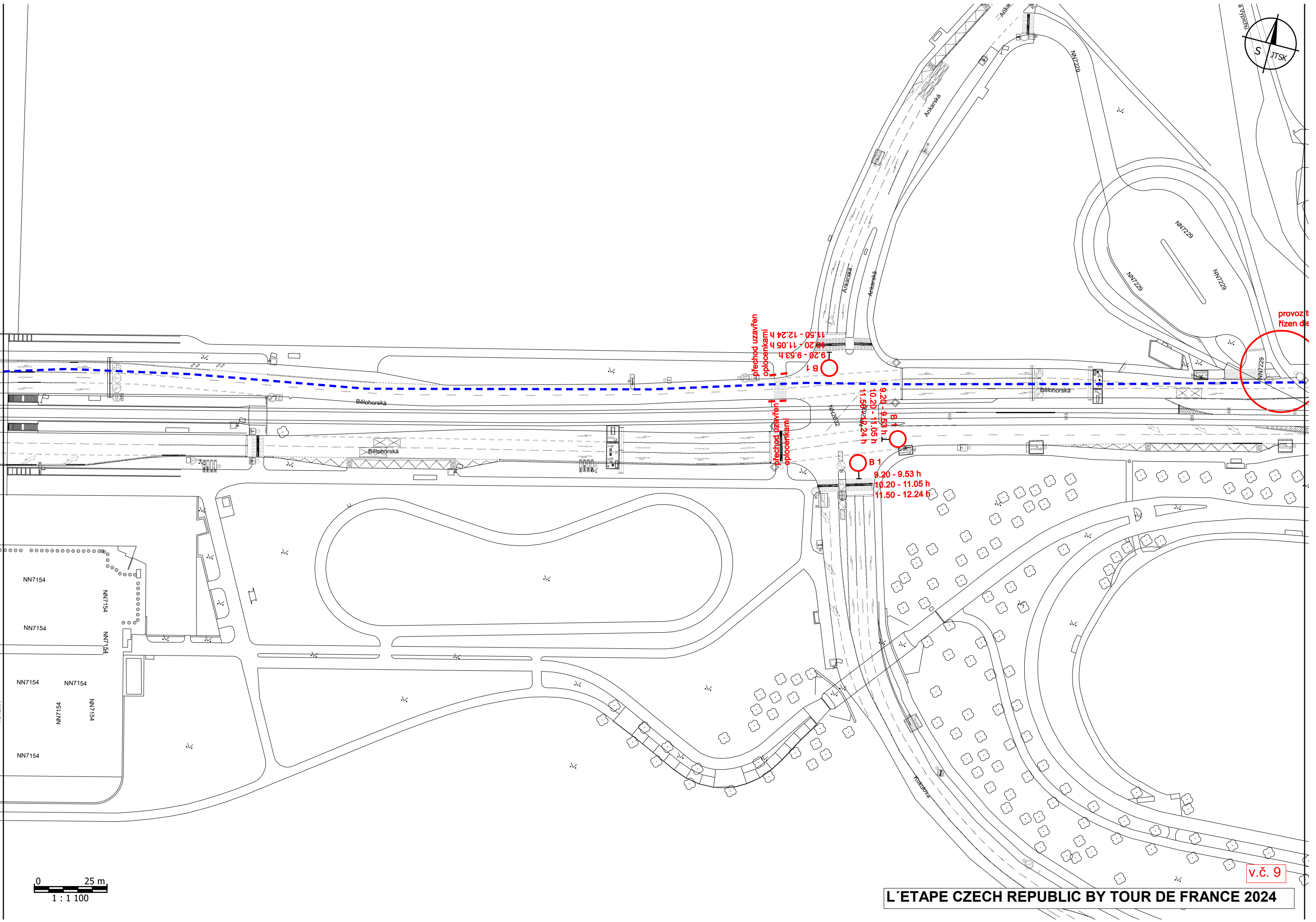



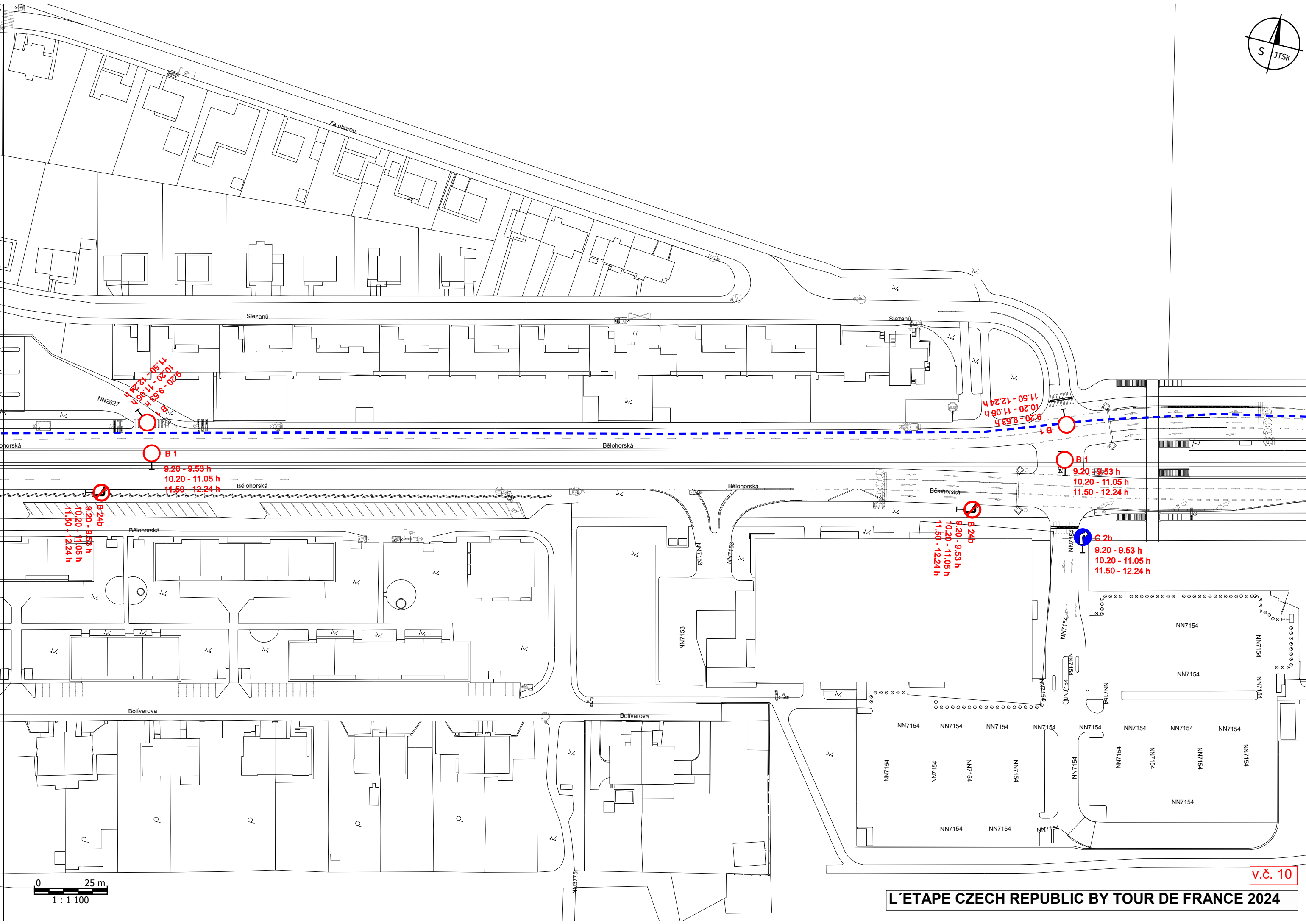

provoz ti  
řizen díe

v.č. 9

L'ETAPE CZECH REPUBLIC BY TOUR DE FRANCE 2024

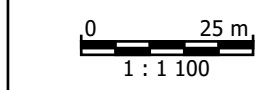
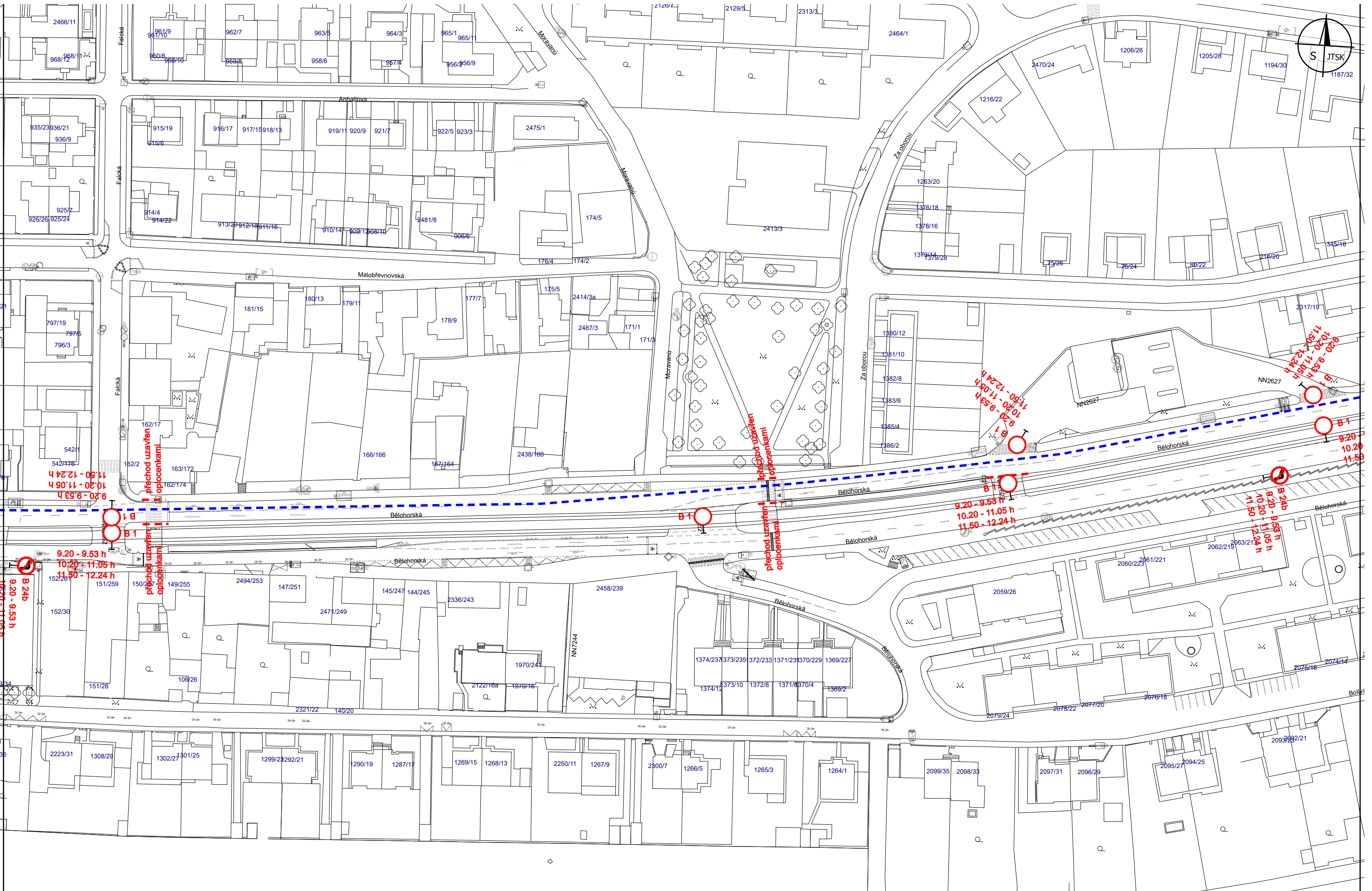

0 25 m  
1 : 1 100





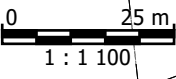
v.č. 10

L'ETAPE CZECH REPUBLIC BY TOUR DE FRANCE 2024

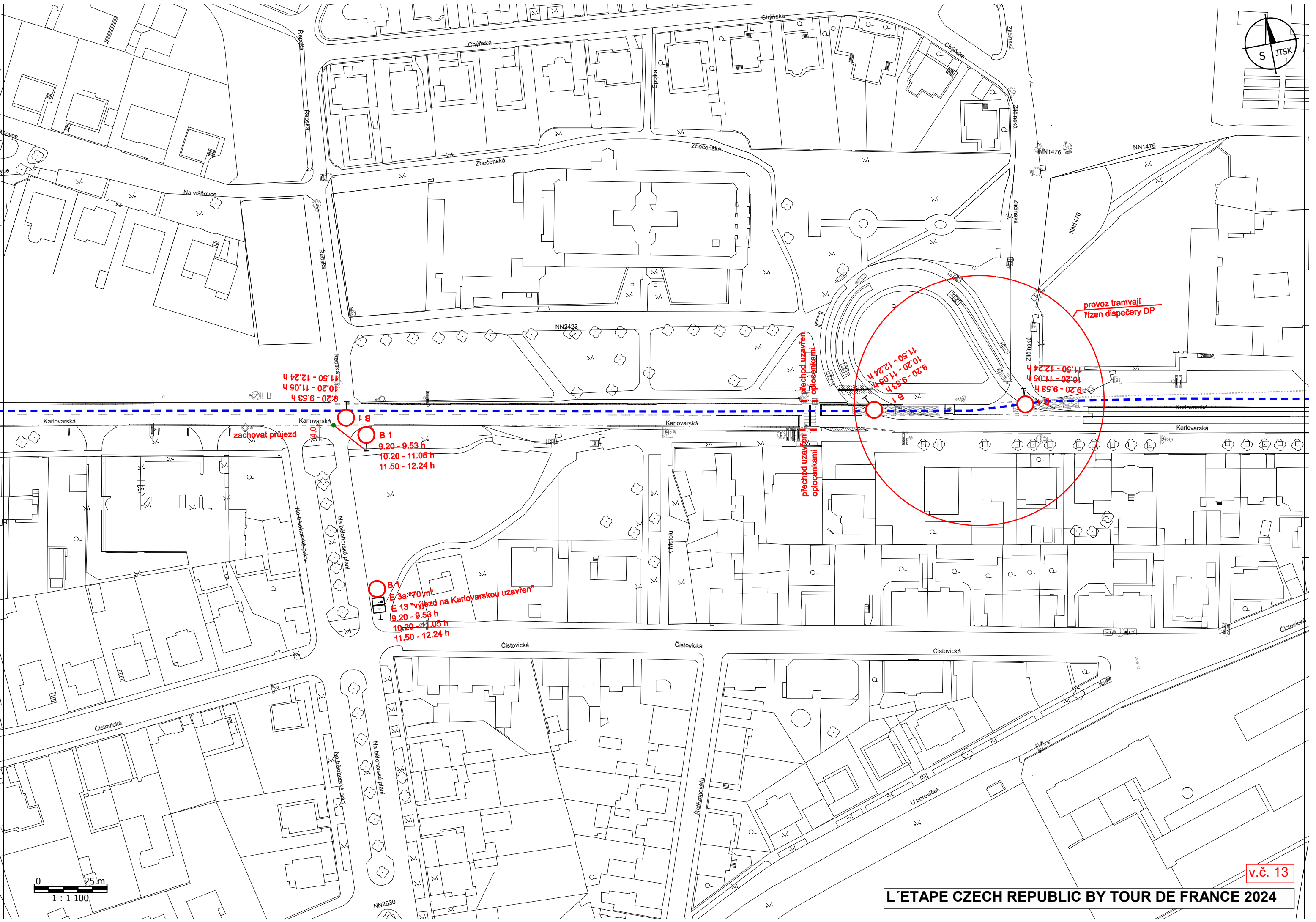
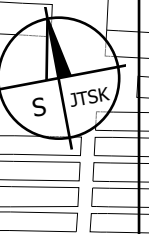


č. v. 11

L'ETAPE CZECH REPUBLIC BY TOUR DE FRANCE 2024







9.20 - 9.53 h  
10.20 - 11.05 h  
11.50 - 12.24 h

**B 1**  
9.20 - 9.53 h  
10.20 - 11.05 h  
11.50 - 12.24 h

**B 1**  
E 3a: 70 m<sup>2</sup>  
E 13: výjezd na Karlovskou uzavřen  
9.20 - 9.53 h  
10.20 - 11.05 h  
11.50 - 12.24 h

přechod uzavřen  
oplocenkami

9.20 - 9.53 h  
10.20 - 11.05 h  
11.50 - 12.24 h

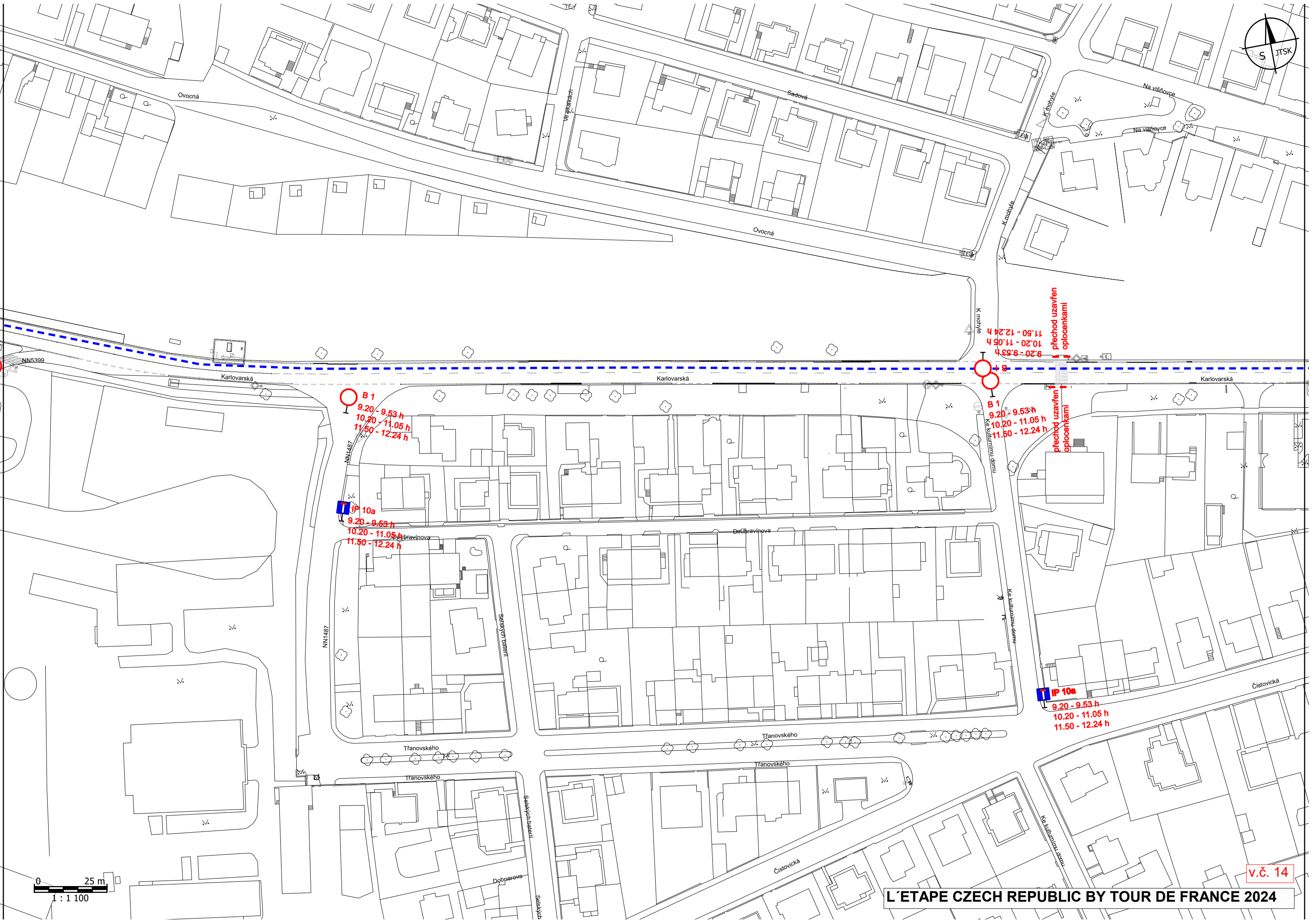
9.20 - 9.53 h  
10.20 - 11.05 h  
11.50 - 12.24 h

provoz tramvají  
řízen dispečery DP

0 25 m  
1 : 1 100

v.č. 13

L'ETAPE CZECH REPUBLIC BY TOUR DE FRANCE 2024



**B 1**  
9.20 - 9.53 h  
10.20 - 11.05 h  
11.50 - 12.24 h

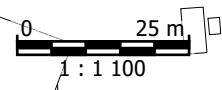
**B 1**  
9.20 - 9.53 h  
10.20 - 11.05 h  
11.50 - 12.24 h

**IP 10a**  
9.20 - 9.53 h  
10.20 - 11.05 h  
11.50 - 12.24 h

**IP 10a**  
9.20 - 9.53 h  
10.20 - 11.05 h  
11.50 - 12.24 h

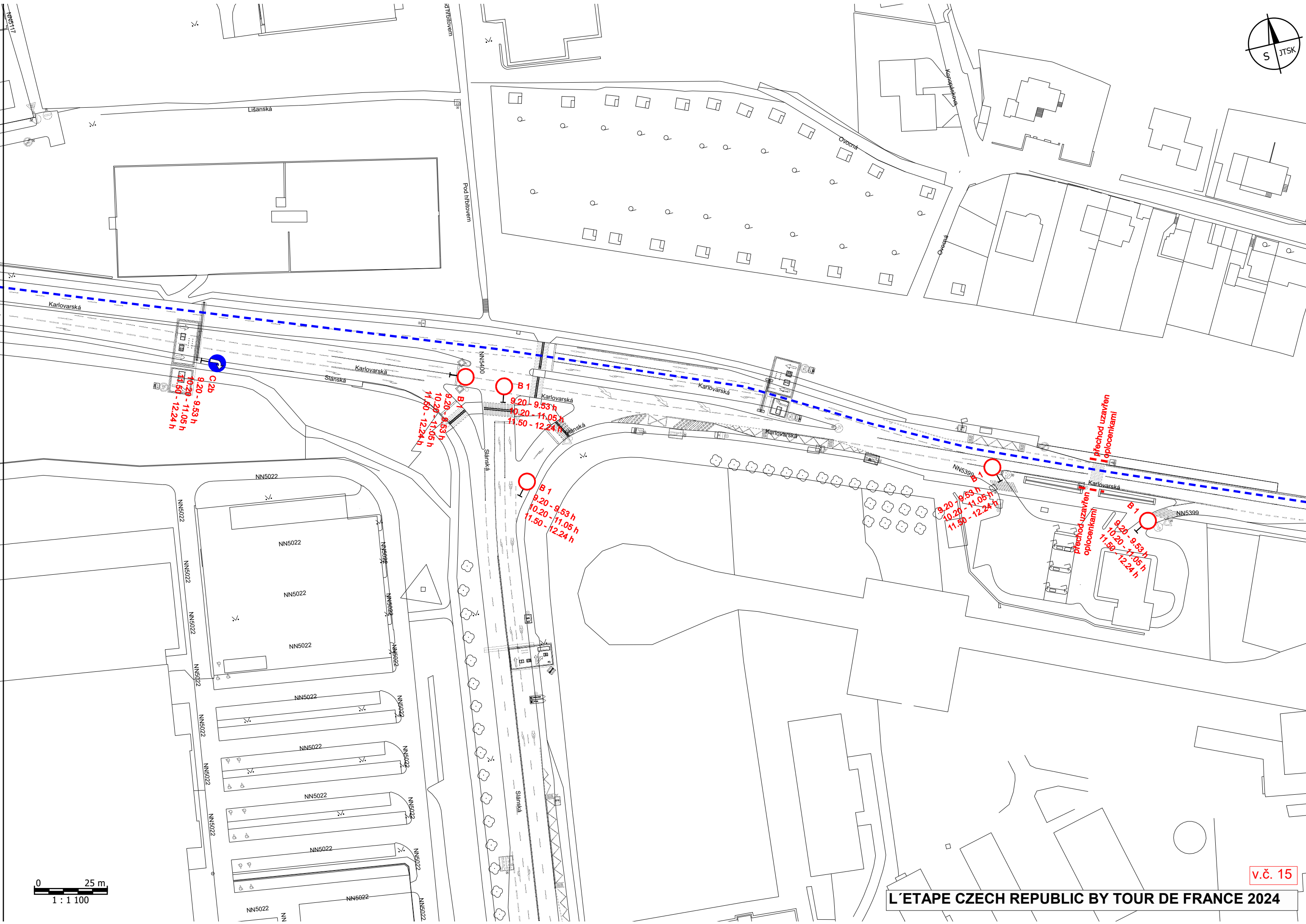
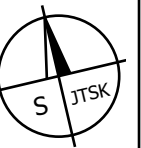
9.20 - 9.53 h  
10.20 - 11.05 h  
11.50 - 12.24 h  
přechod uzavřen  
oplocenkami

přechod uzavřen  
oplocenkami



v.č. 14

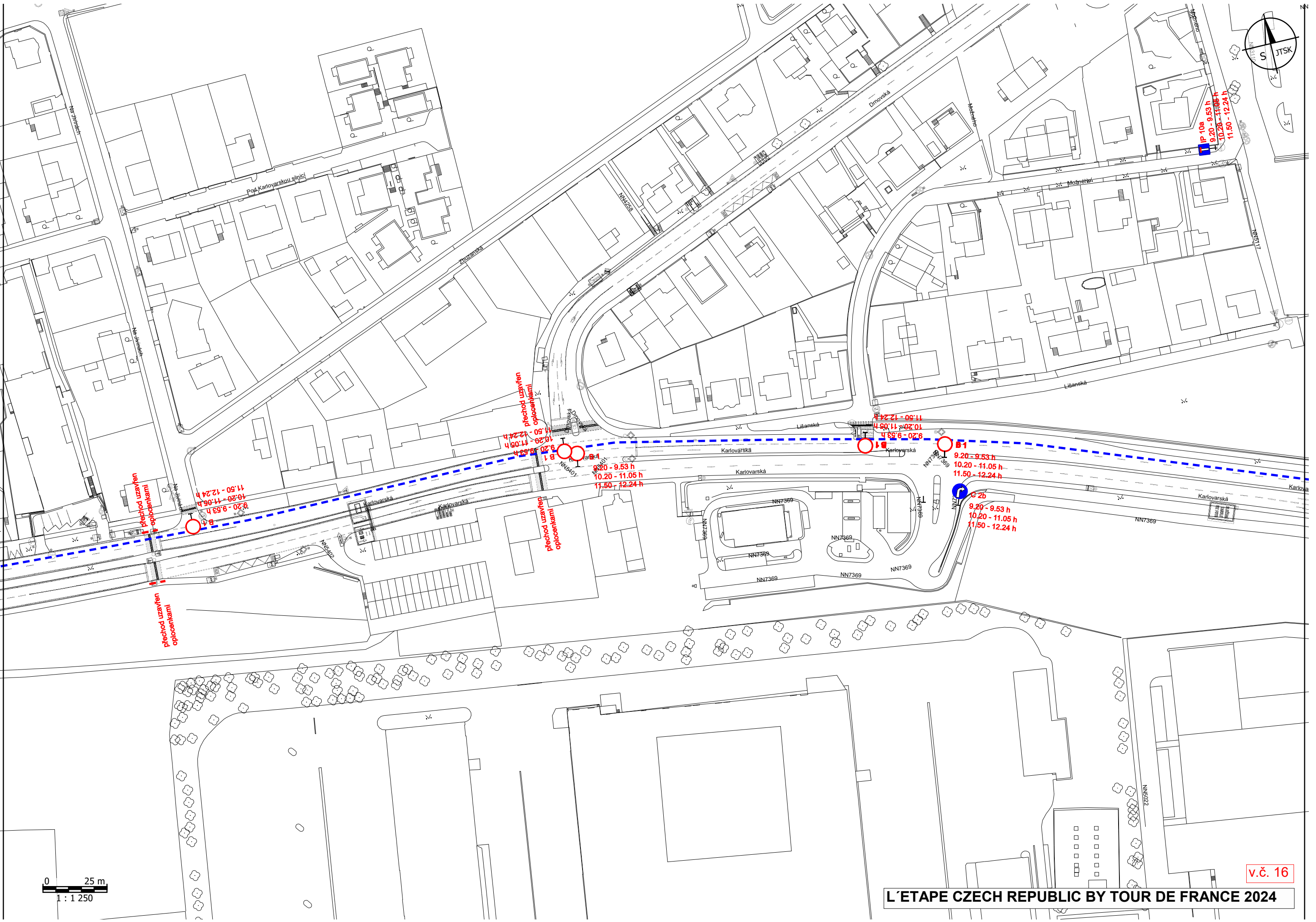
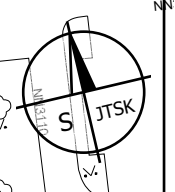
L'ETAPE CZECH REPUBLIC BY TOUR DE FRANCE 2024



0 25 m  
1 : 1 1 0 0

v.č. 15

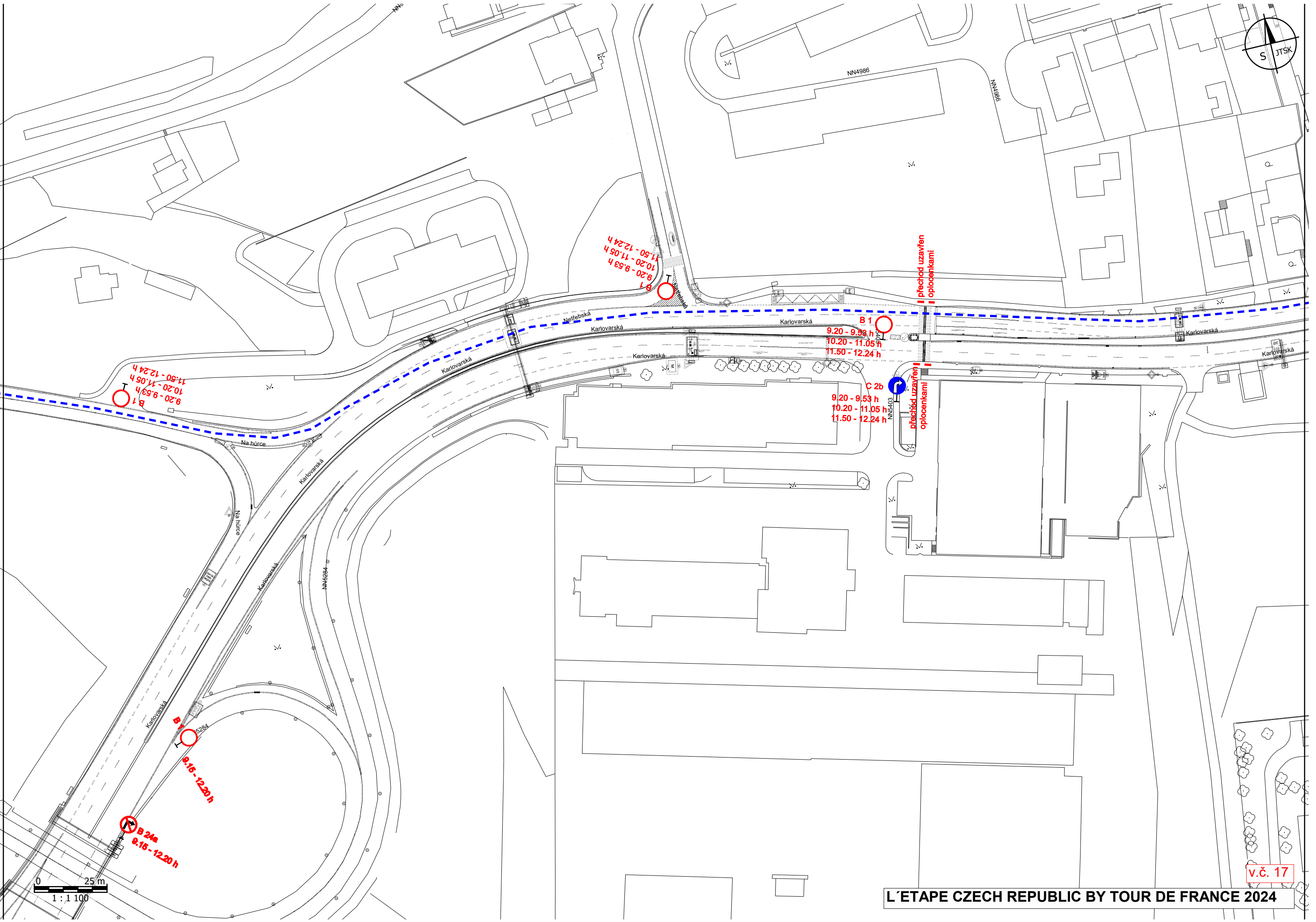
L'ETAPE CZECH REPUBLIC BY TOUR DE FRANCE 2024



0 25 m  
1 : 1 250

v.č. 16

L'ETAPE CZECH REPUBLIC BY TOUR DE FRANCE 2024



B1  
9.20 - 9.53 h  
10.20 - 11.05 h  
11.50 - 12.24 h

přechod uzavřen  
oplocenkami

B1  
9.20 - 9.53 h  
10.20 - 11.05 h  
11.50 - 12.24 h

C 2b  
9.20 - 9.53 h  
10.20 - 11.05 h  
11.50 - 12.24 h

přechod uzavřen  
oplocenkami

B1  
9.20 - 9.53 h  
10.20 - 11.05 h  
11.50 - 12.24 h

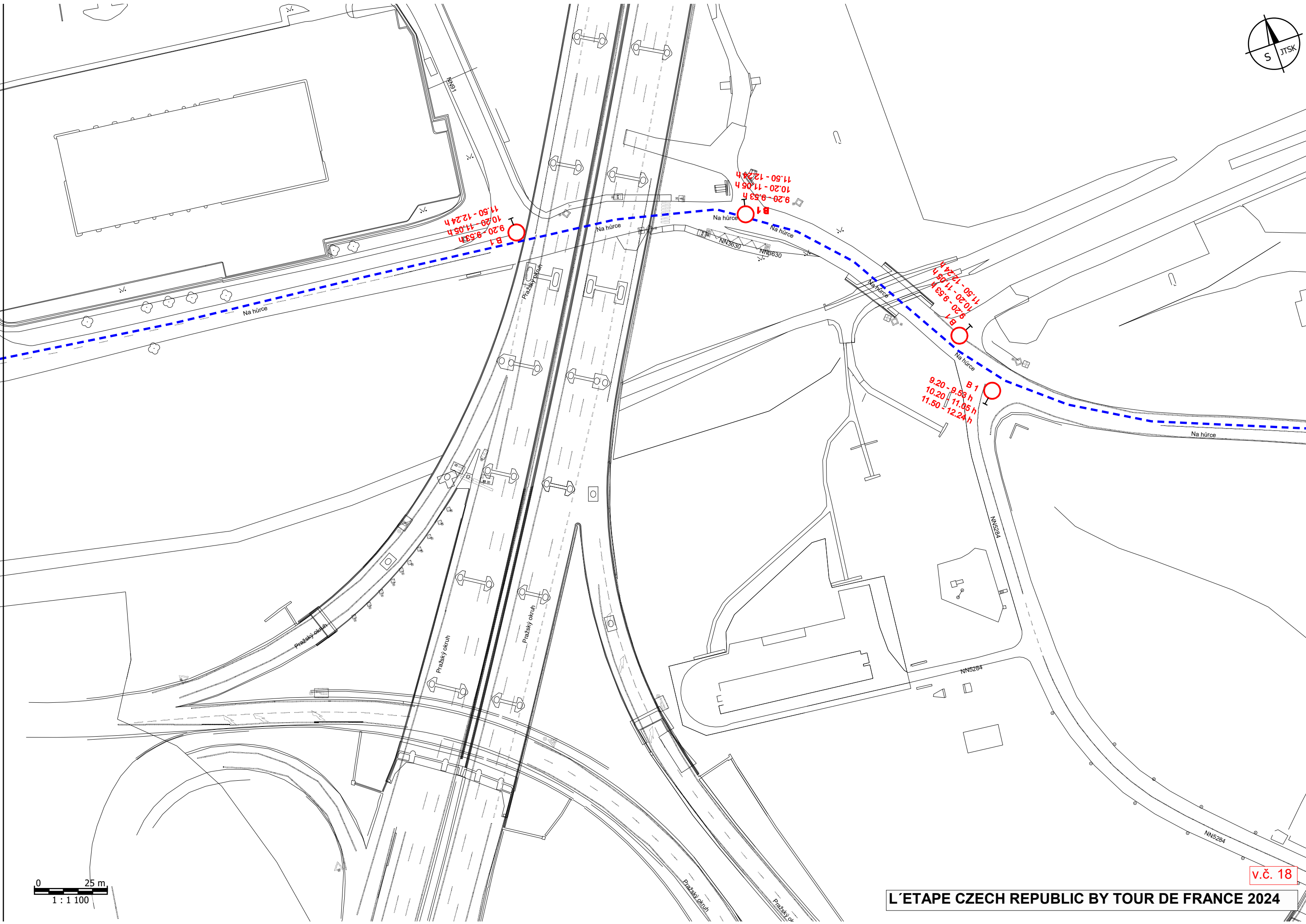
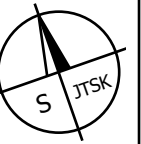
B1  
9.15 - 12.20 h

B 24a  
9.15 - 12.20 h

0 25 m  
1 : 1 100

v.č. 17

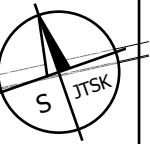
L'ETAPE CZECH REPUBLIC BY TOUR DE FRANCE 2024



0 25 m  
1 : 1 100

v.č. 18

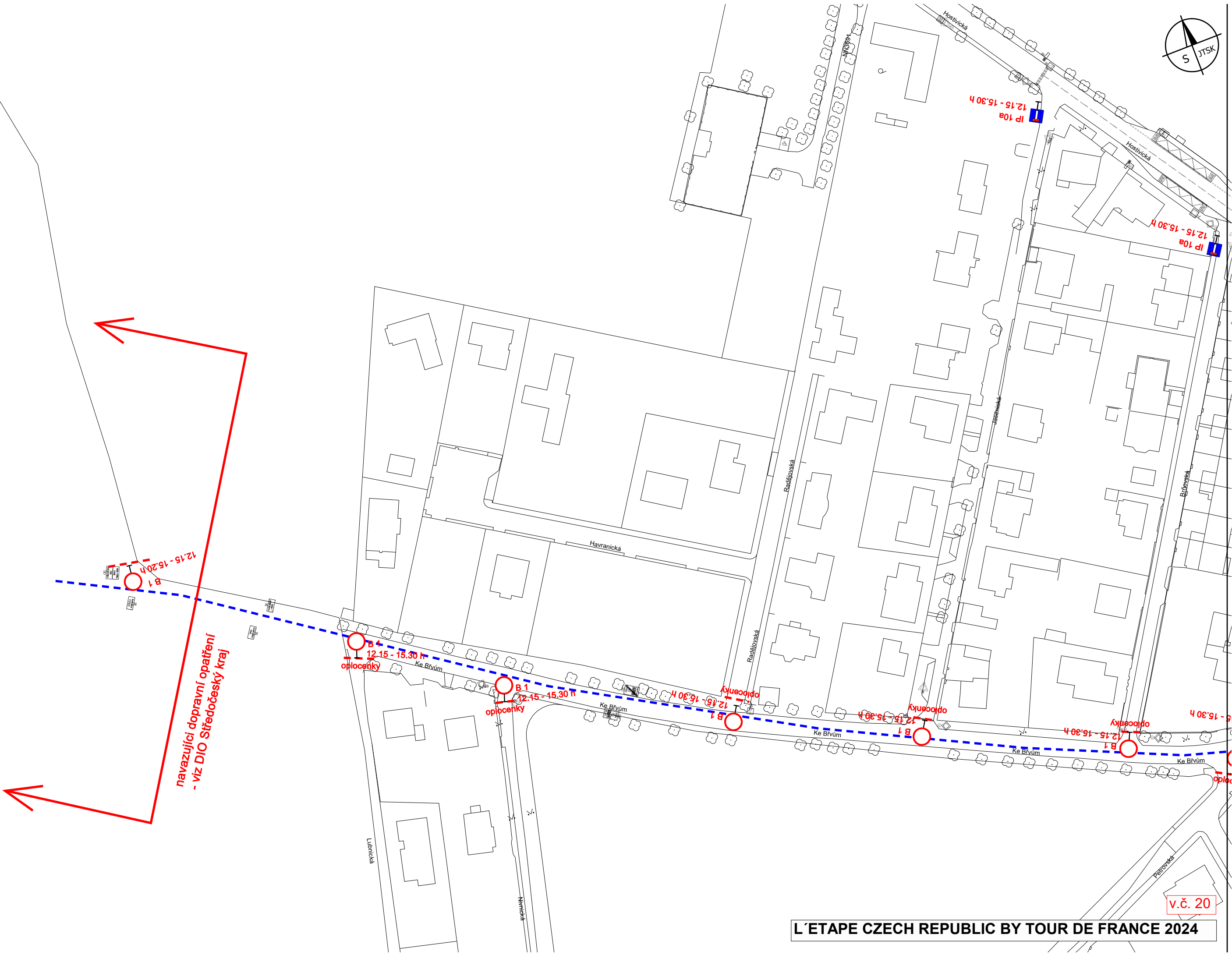
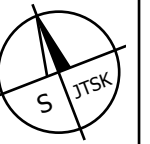
L'ETAPE CZECH REPUBLIC BY TOUR DE FRANCE 2024



8.1  
9.20 - 9.53 h  
10.20 - 11.05 h  
11.50 - 12.24 h

navazující dopravní opatření  
- viz DIO Středočeský kraj

0 25 m  
1 : 1 100



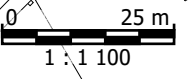
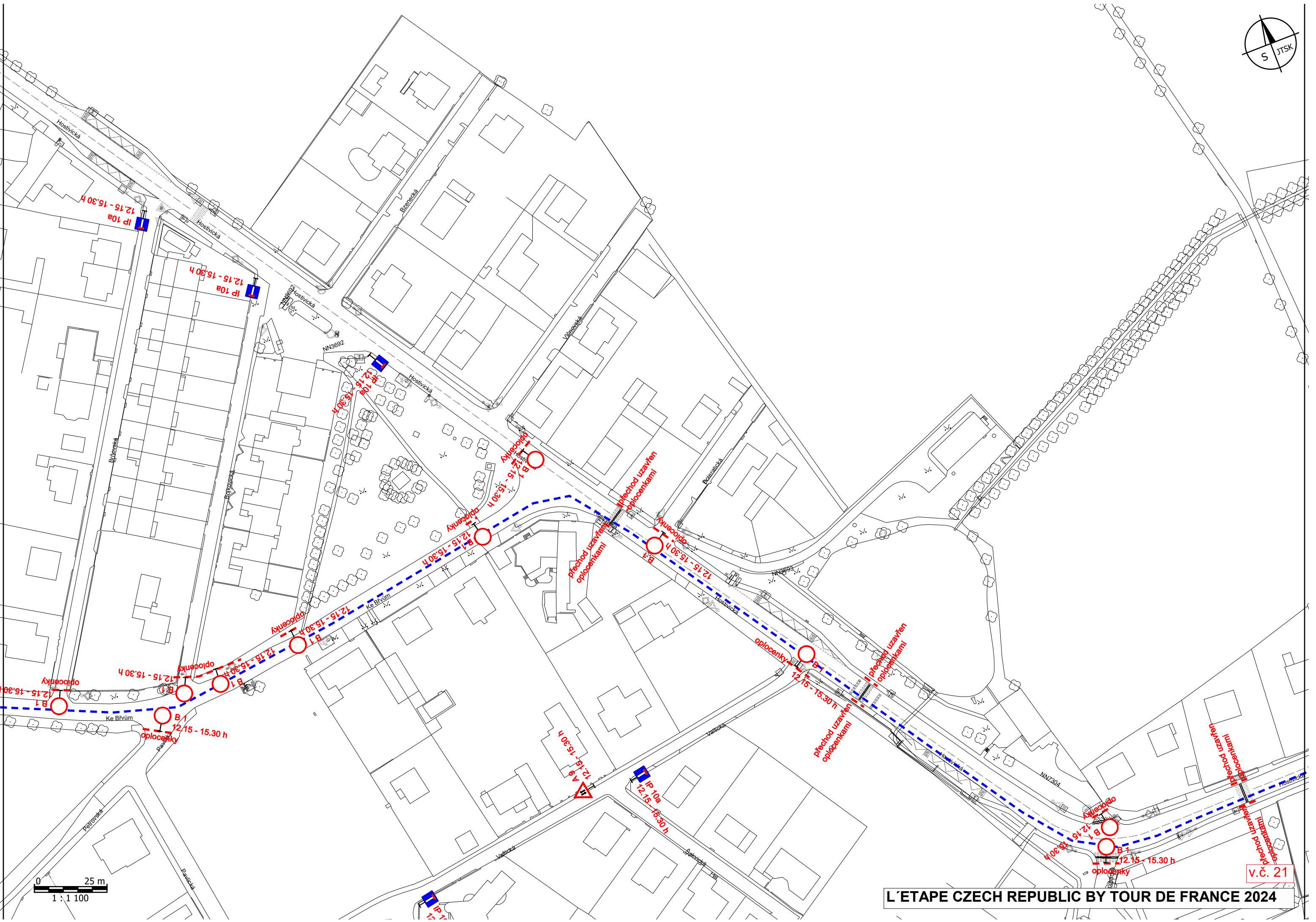
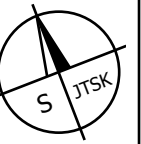
navazující dopravní opatření  
- viz DIO Středočeský kraj

0 25 m  
1 : 1 100

v.č. 20

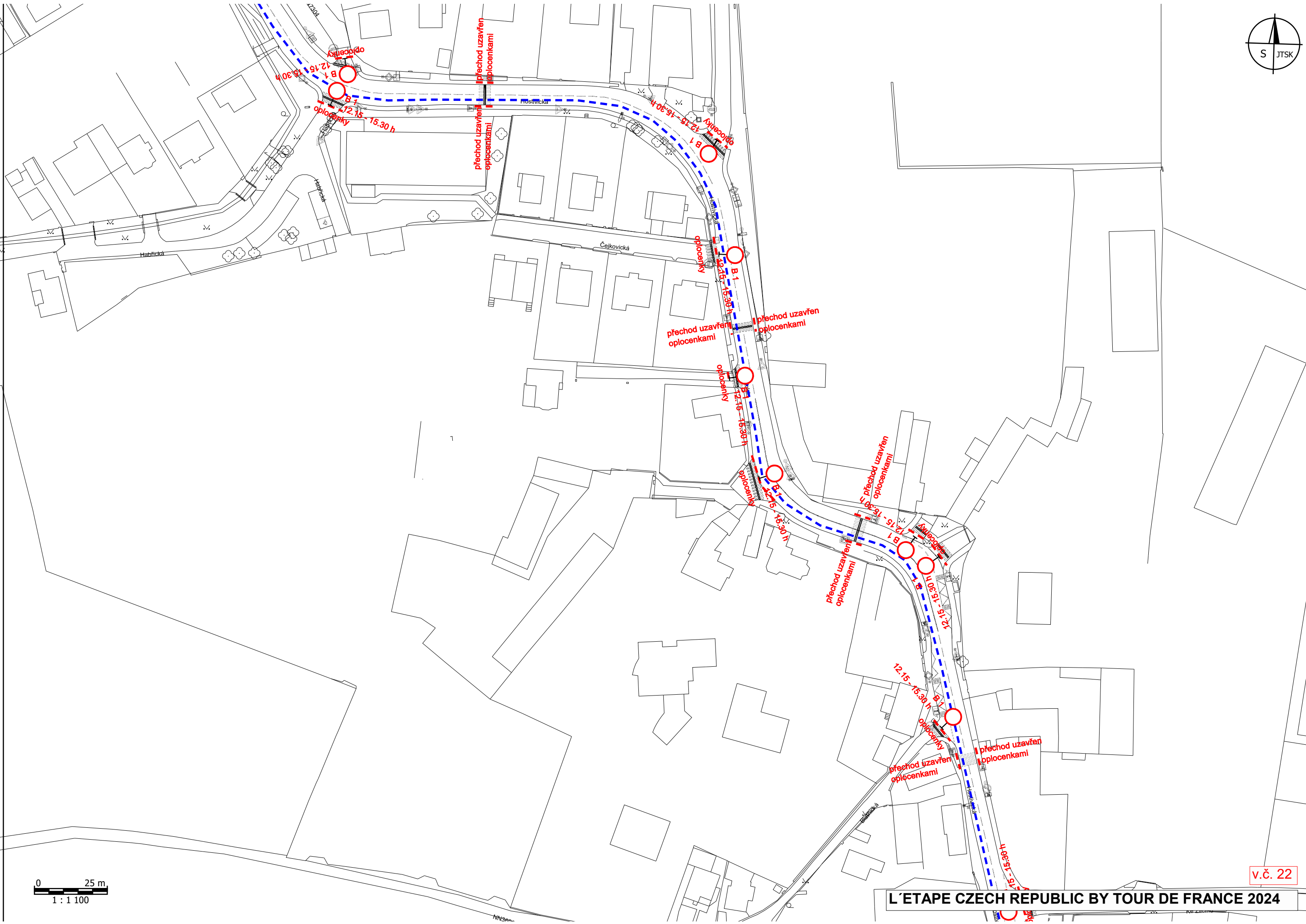
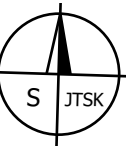
L'ETAPE CZECH REPUBLIC BY TOUR DE FRANCE 2024





L'ETAPE CZECH REPUBLIC BY TOUR DE FRANCE 2024

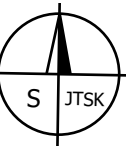
v.č. 21



0 25 m  
1 : 1 100

v.č. 22

L'ETAPE CZECH REPUBLIC BY TOUR DE FRANCE 2024



NN3699

Ke Zličínu

Ke Zličínu

B 1  
12.15 - 15.30 h  
oplocenky

B 1  
12.15 - 15.30 h  
oplocenky

B 1  
12.15 - 15.30 h  
oplocenky

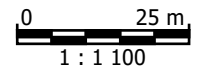
B 1  
12.15 - 15.30 h  
oplocenky

Slavěnská

Hostivická

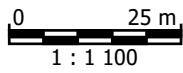
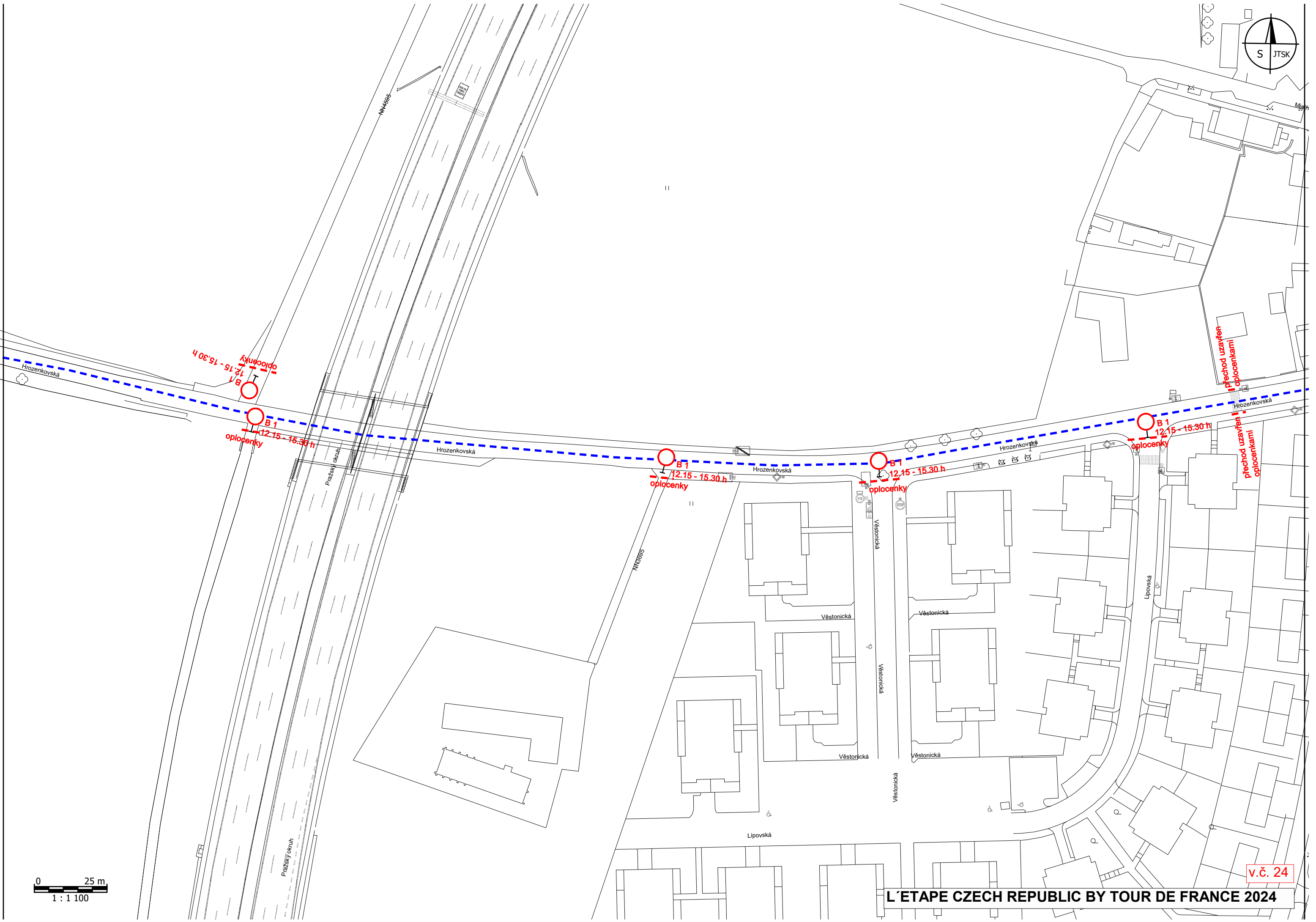
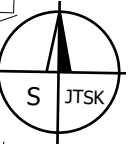
Hostivická

Hrozenkovská



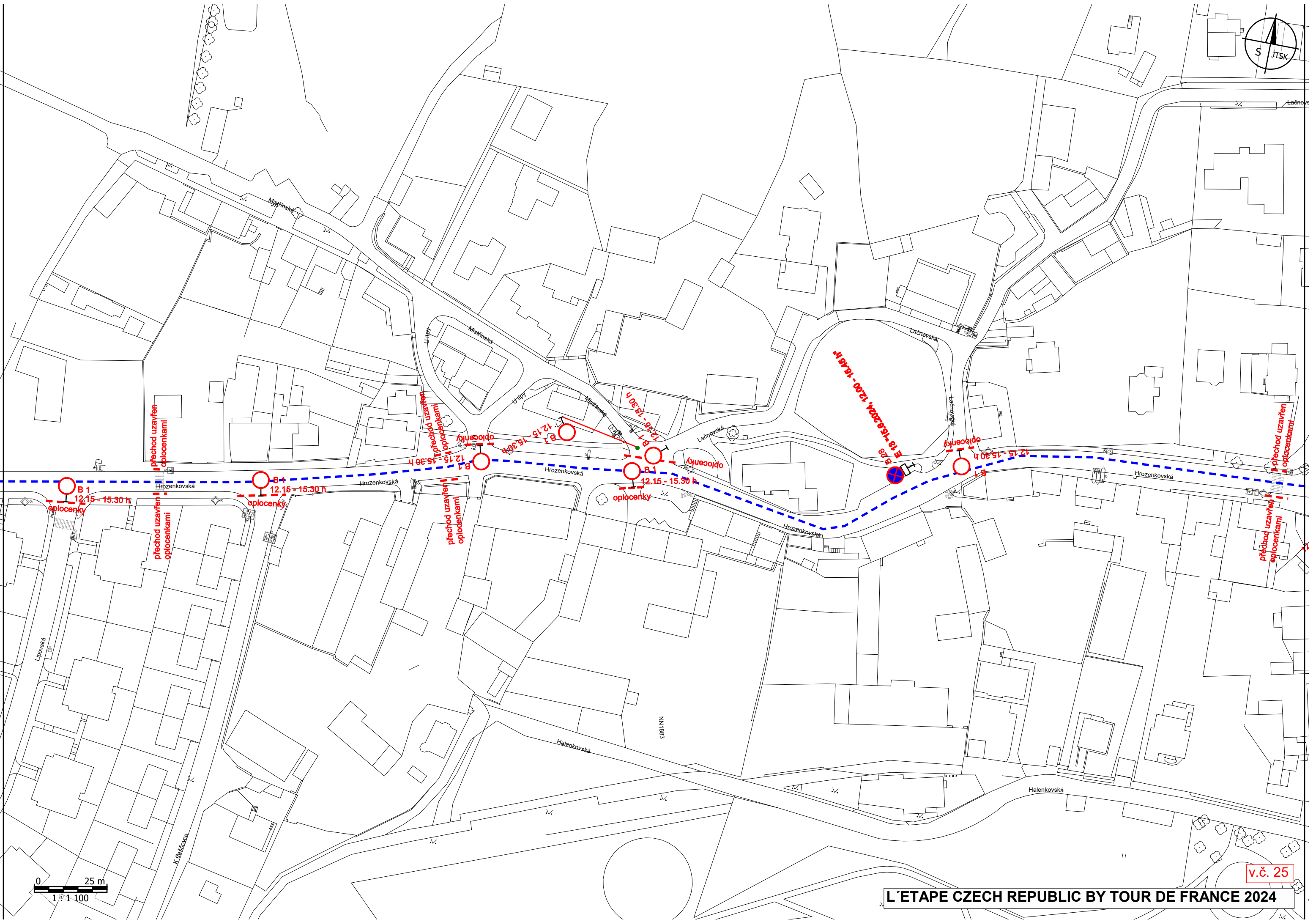
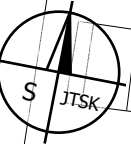
v.č. 23

L'ETAPE CZECH REPUBLIC BY TOUR DE FRANCE 2024



v.č. 24

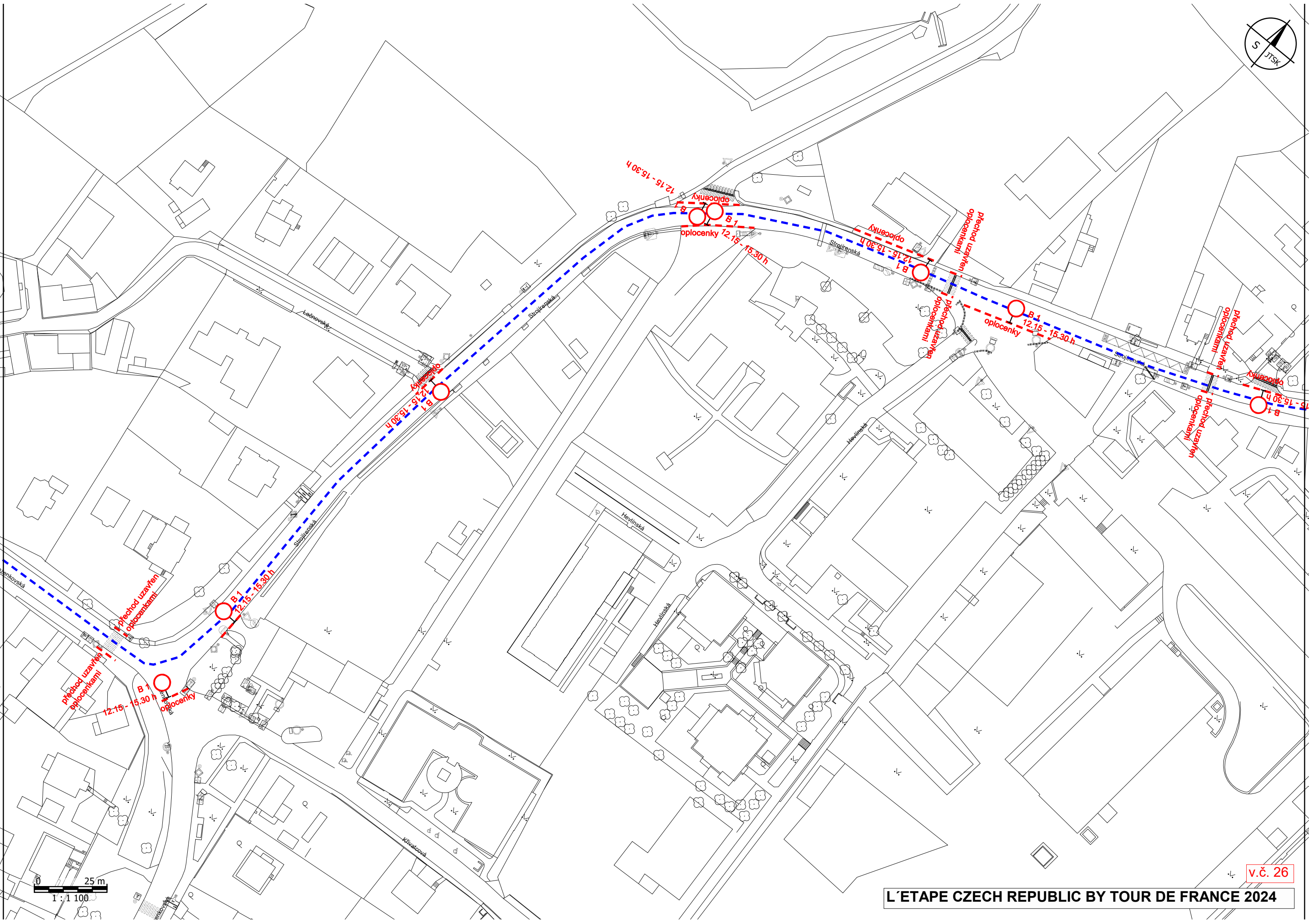
L'ETAPE CZECH REPUBLIC BY TOUR DE FRANCE 2024



0 25 m  
1:100

v.č. 25

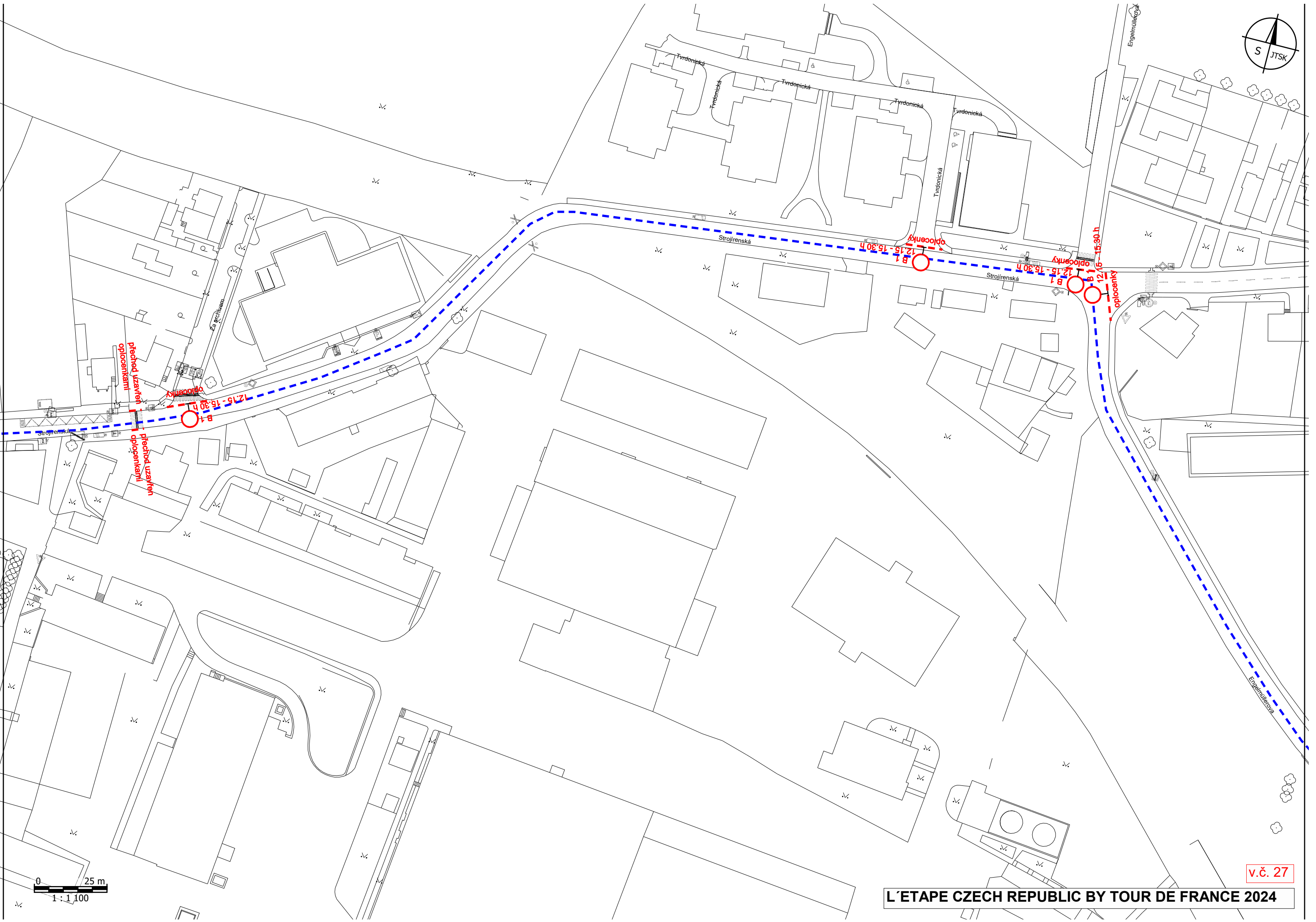
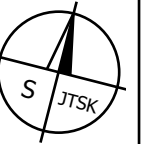
L'ETAPE CZECH REPUBLIC BY TOUR DE FRANCE 2024



0 25 m  
1 : 1 00

v.č. 26

L'ETAPE CZECH REPUBLIC BY TOUR DE FRANCE 2024



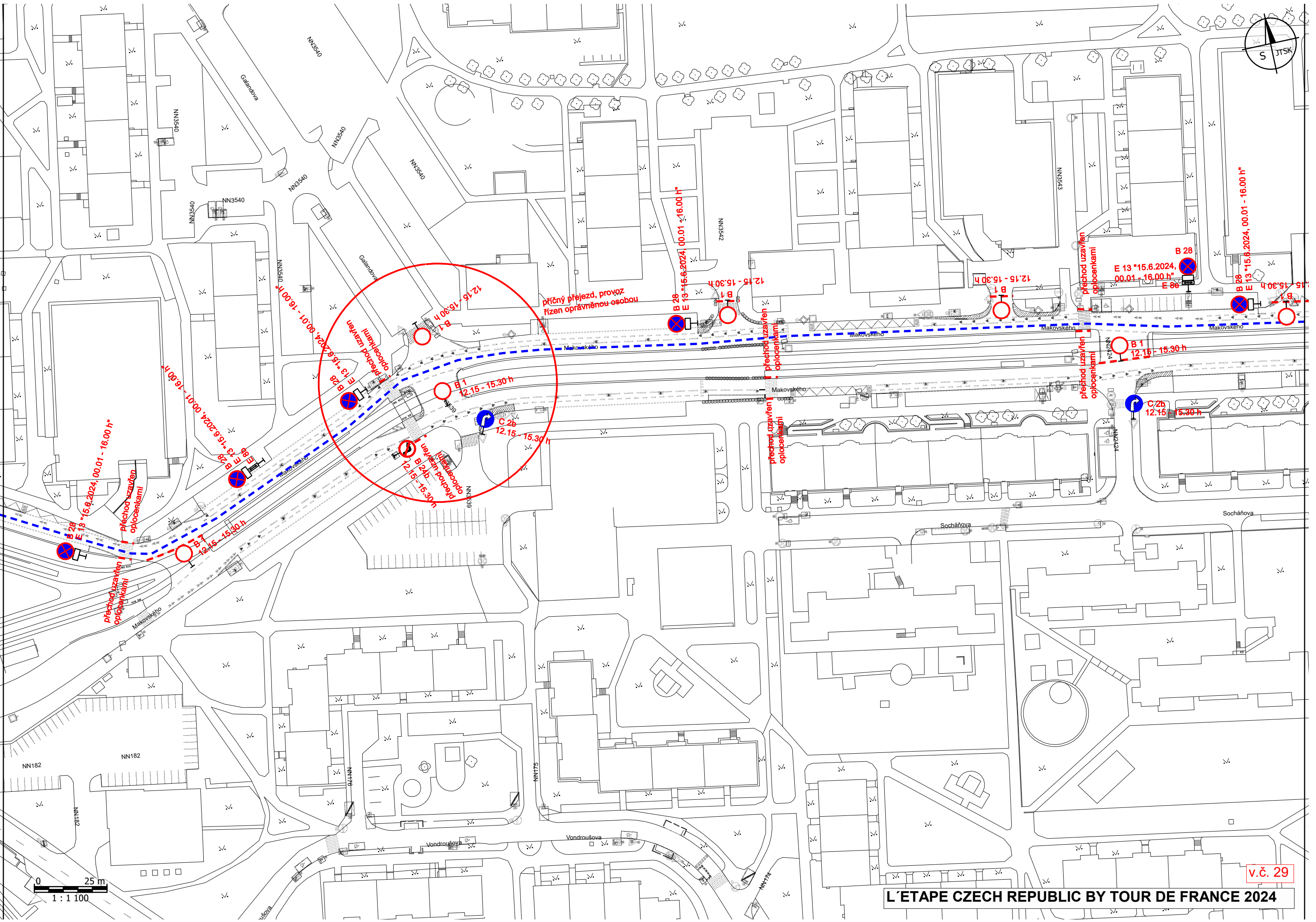
0 25 m  
1:1,100

v.č. 27

L'ETAPE CZECH REPUBLIC BY TOUR DE FRANCE 2024



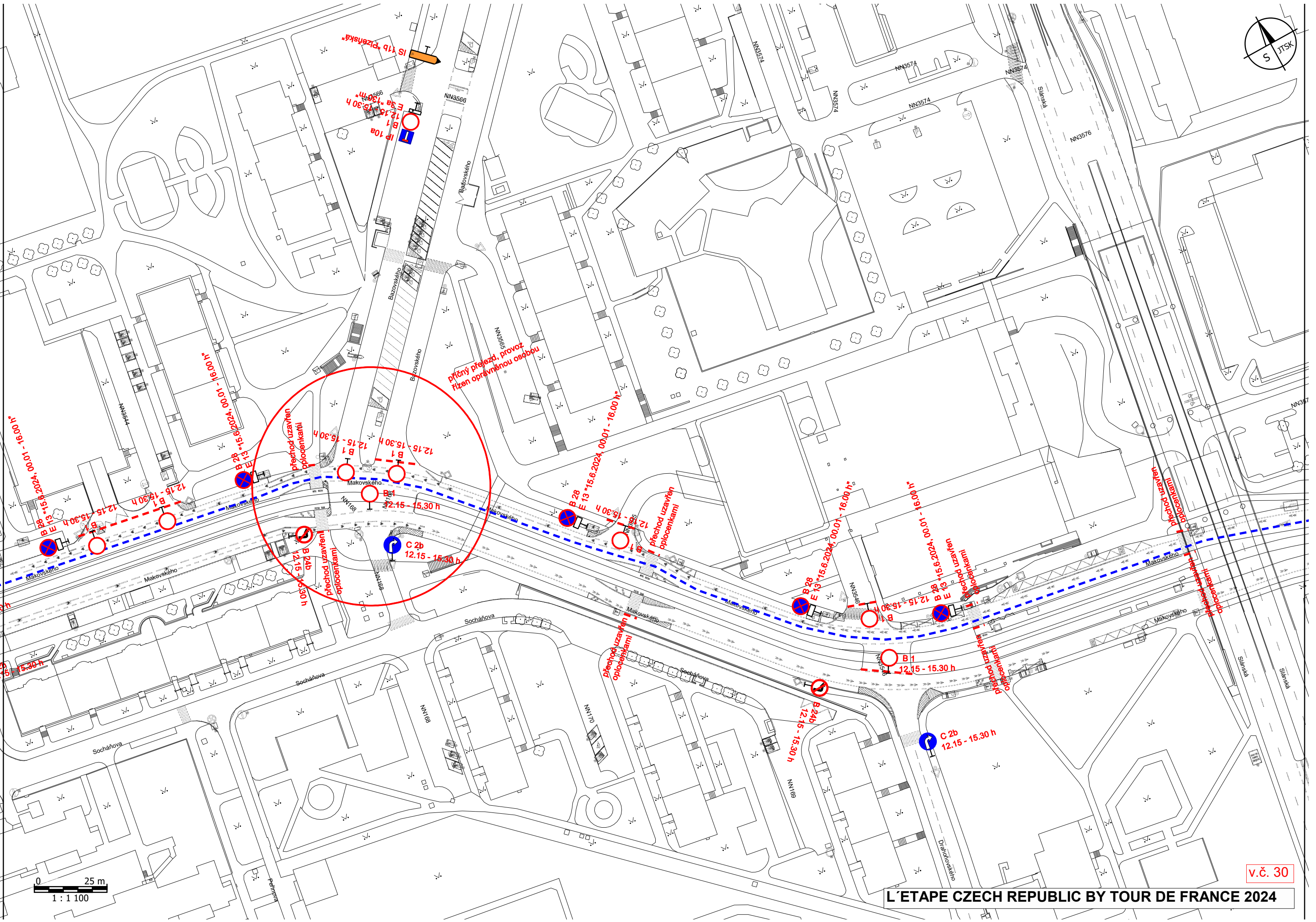
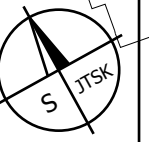




0 25 m  
1 : 1 100

v.č. 29

L'ETAPE CZECH REPUBLIC BY TOUR DE FRANCE 2024



příčný přejezd, provoz řízen oprávněnou osobou

přechod uzavřen  
oplacenkami  
12.15 - 15.30 h  
B 13  
E 13

přechod uzavřen  
oplacenkami  
12.15 - 15.30 h  
B 24b  
E 24b

přechod uzavřen  
oplacenkami  
12.15 - 15.30 h  
B 28  
E 28

přechod uzavřen  
oplacenkami  
12.15 - 15.30 h  
B 28  
E 28

přechod uzavřen  
oplacenkami  
12.15 - 15.30 h  
B 1  
E 1

přechod uzavřen  
oplacenkami  
12.15 - 15.30 h  
B 24b  
E 24b

přechod uzavřen  
oplacenkami  
12.15 - 15.30 h  
C 2b  
E 2b

přechod uzavřen  
oplacenkami  
12.15 - 15.30 h  
B 13  
E 13

přechod uzavřen  
oplacenkami  
12.15 - 15.30 h  
B 1  
E 1

přechod uzavřen  
oplacenkami  
12.15 - 15.30 h  
B 1  
E 1

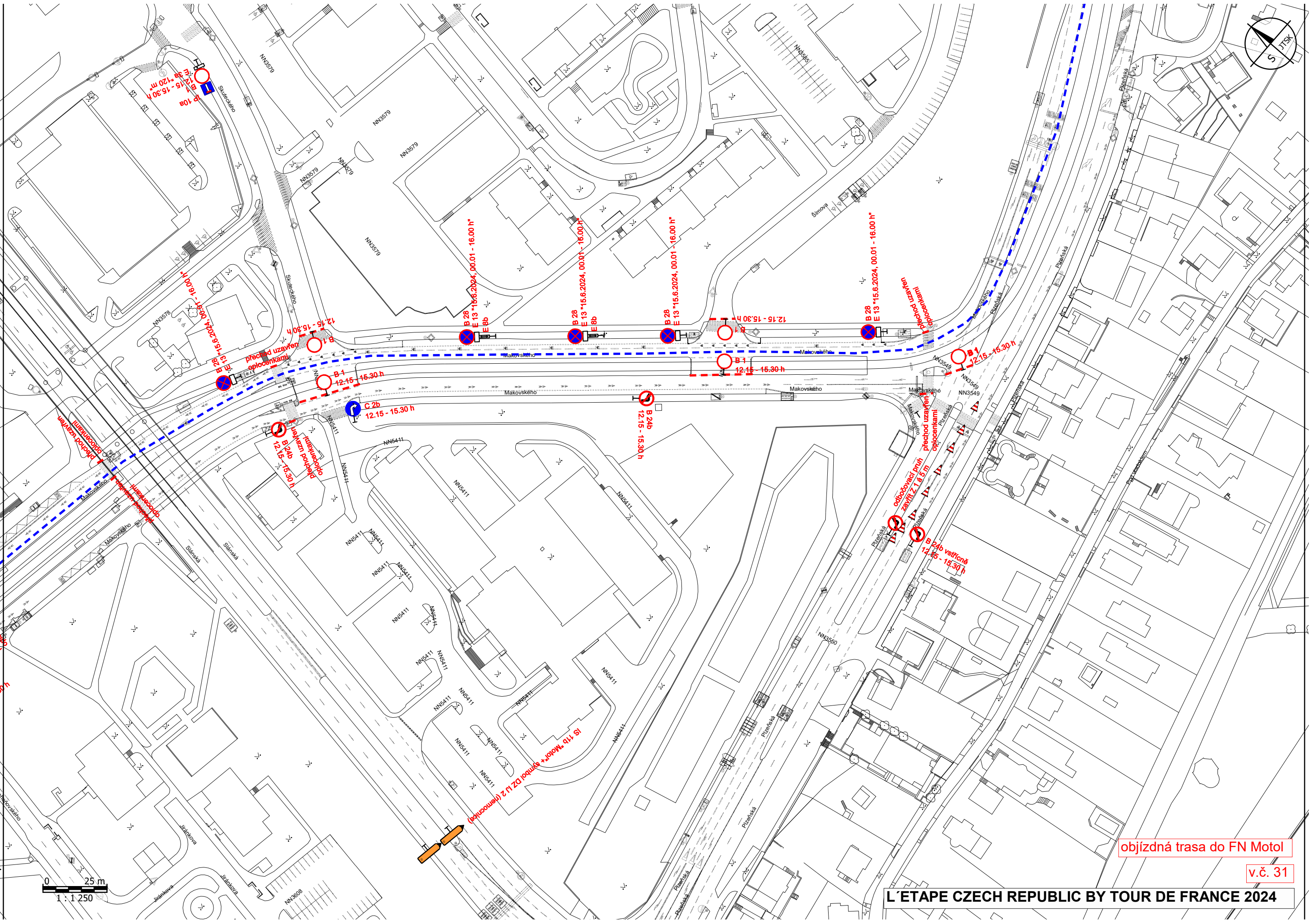
přechod uzavřen  
oplacenkami  
12.15 - 15.30 h  
B 1  
E 1

přechod uzavřen  
oplacenkami  
12.15 - 15.30 h  
B 1  
E 1

0 25 m  
1 : 100

v.č. 30

L'ETAPE CZECH REPUBLIC BY TOUR DE FRANCE 2024



B 28  
E 13 \*15.6.2024, 00.01 - 16.00 h  
12.15 - 15.30 h

B 1  
E 13 \*15.6.2024, 00.01 - 16.00 h  
12.15 - 15.30 h

C 2b  
12.15 - 15.30 h

B 28  
E 13 \*15.6.2024, 00.01 - 16.00 h  
12.15 - 15.30 h

B 28  
E 13 \*15.6.2024, 00.01 - 16.00 h  
12.15 - 15.30 h

B 28  
E 13 \*15.6.2024, 00.01 - 16.00 h  
12.15 - 15.30 h

B 28  
E 13 \*15.6.2024, 00.01 - 16.00 h  
12.15 - 15.30 h

B 1  
E 13 \*15.6.2024, 00.01 - 16.00 h  
12.15 - 15.30 h

B 28b  
E 13 \*15.6.2024, 00.01 - 16.00 h  
12.15 - 15.30 h

B 28b  
E 13 \*15.6.2024, 00.01 - 16.00 h  
12.15 - 15.30 h

B 28b  
E 13 \*15.6.2024, 00.01 - 16.00 h  
12.15 - 15.30 h

B 28b  
E 13 \*15.6.2024, 00.01 - 16.00 h  
12.15 - 15.30 h

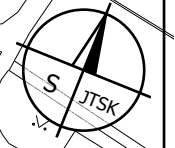
15.15 Makovského  
símsol DZ 11.2 (tenosol)

objízdná trasa do FN Motol

v.č. 31

0 25 m  
1 : 1 250

L'ETAPE CZECH REPUBLIC BY TOUR DE FRANCE 2024



6.2024, 00.01 - 16.00 h

uzavřen  
okami

průchod uzavřen  
oplocenkami

průchod uzavřen  
oplocenkami

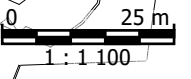
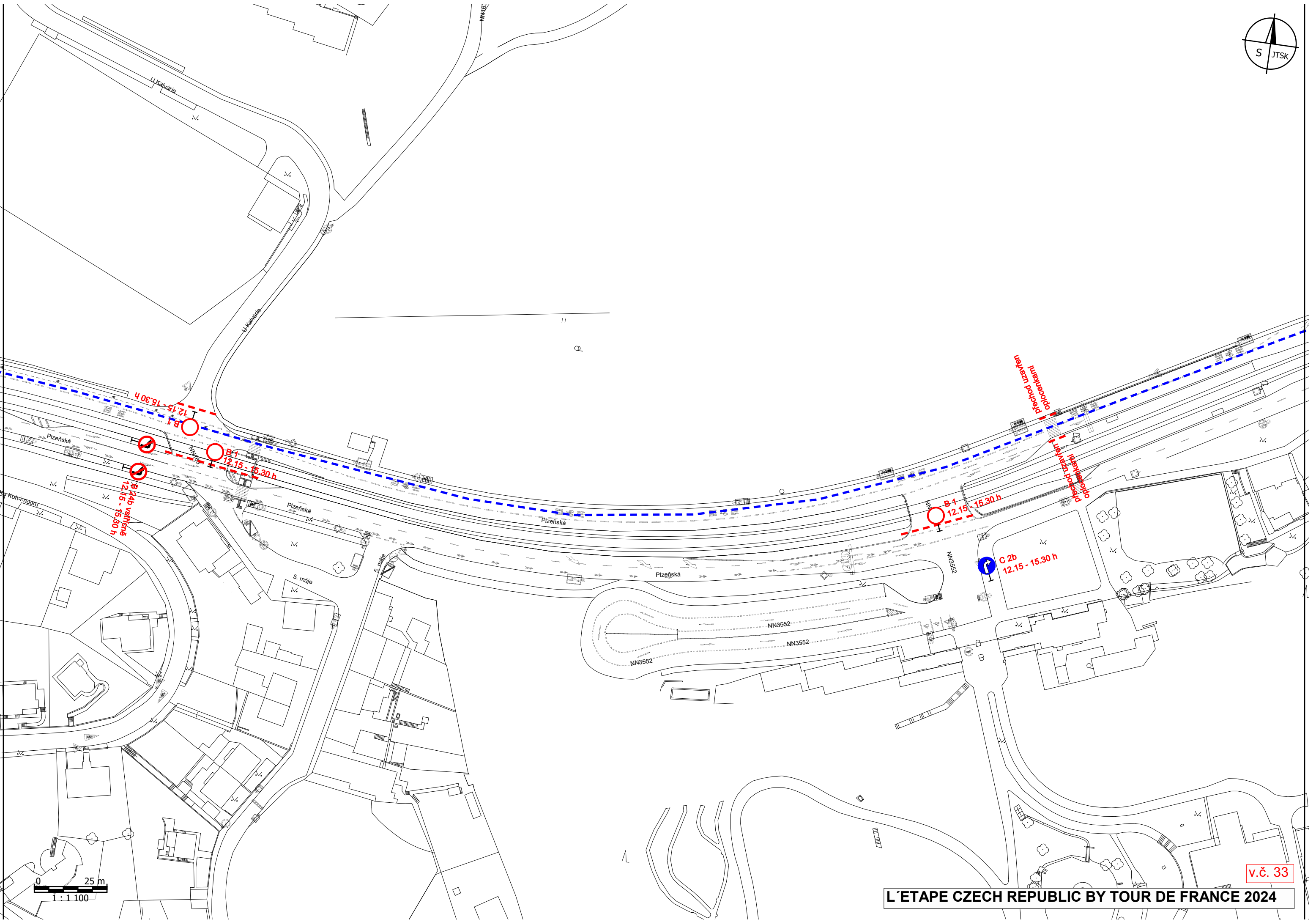
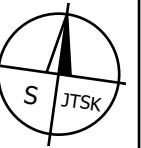
IP 10a  
B/1  
12.15 - 15.30 h  
E 38-400 m

IS 13b "Pízeňská"  
IP 10a

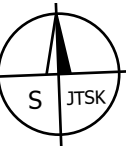
0 25 m  
1 : 1 100

v.č. 32

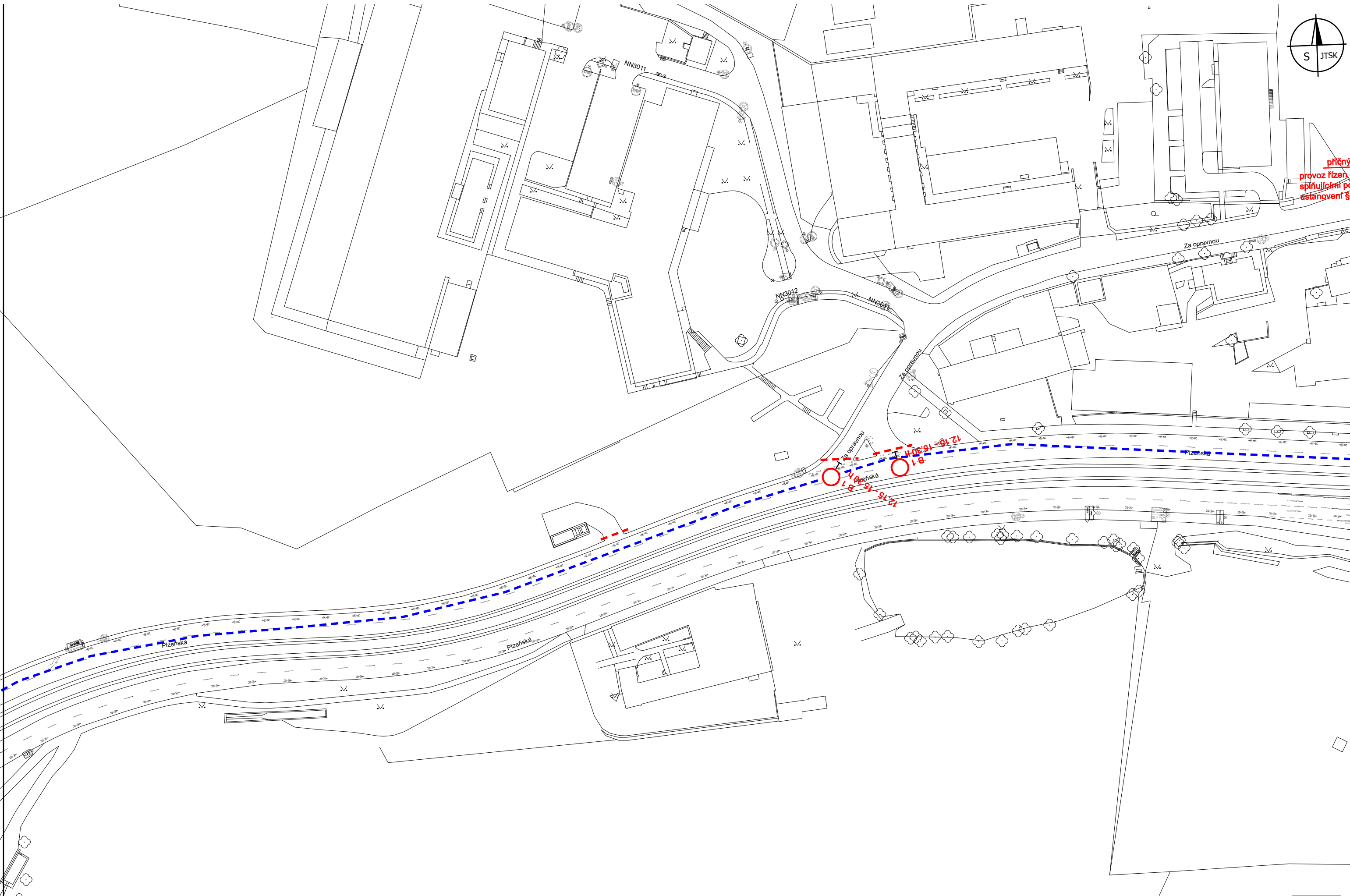
L'ETAPE CZECH REPUBLIC BY TOUR DE FRANCE 2024



v.č. 33



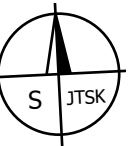
příčný E  
průřez řízení a  
spřijícní pod  
stanoví § 7



0 25 m  
1 : 1 100

v.č. 34

L'ETAPE CZECH REPUBLIC BY TOUR DE FRANCE 2024



příčný přejezd trasy závodu  
 provoz řízen oprávněnými osobami  
 splňujícími podmínky  
 ustanovení § 79 zákona č. 361/2000 Sb.

Z 2 (oplocenkly)

přechod uzavřen  
 oplocenkami

přechod uzavřen  
 oplocenkami

oplocenky

5 x Z 5  
 C 2b  
 12.20 - 15.35 h

IS 11b "Rudná"

E 13 "černá směr Motol"  
 E 3a "1200 m"  
 E 3a "1200 m"

B 1  
 12.20 - 15.35 h  
 E 3a "1200 m"

B 1  
 12.20 - 15.35 h  
 E 3a "1200 m"

IP 18b vsříčně

B 1  
 12.20 - 15.35 h  
 E 3a "1200 m"  
 E 7b

IP 22  
 12.20 - 15.35 h

IS 11b "Motol" + symbol DZ (J 2 (nemocnice))  
 "Kukulova uzavřena"  
 12.20 - 15.35 h"

Z 4e á 10 m

Z 4e á 10 m

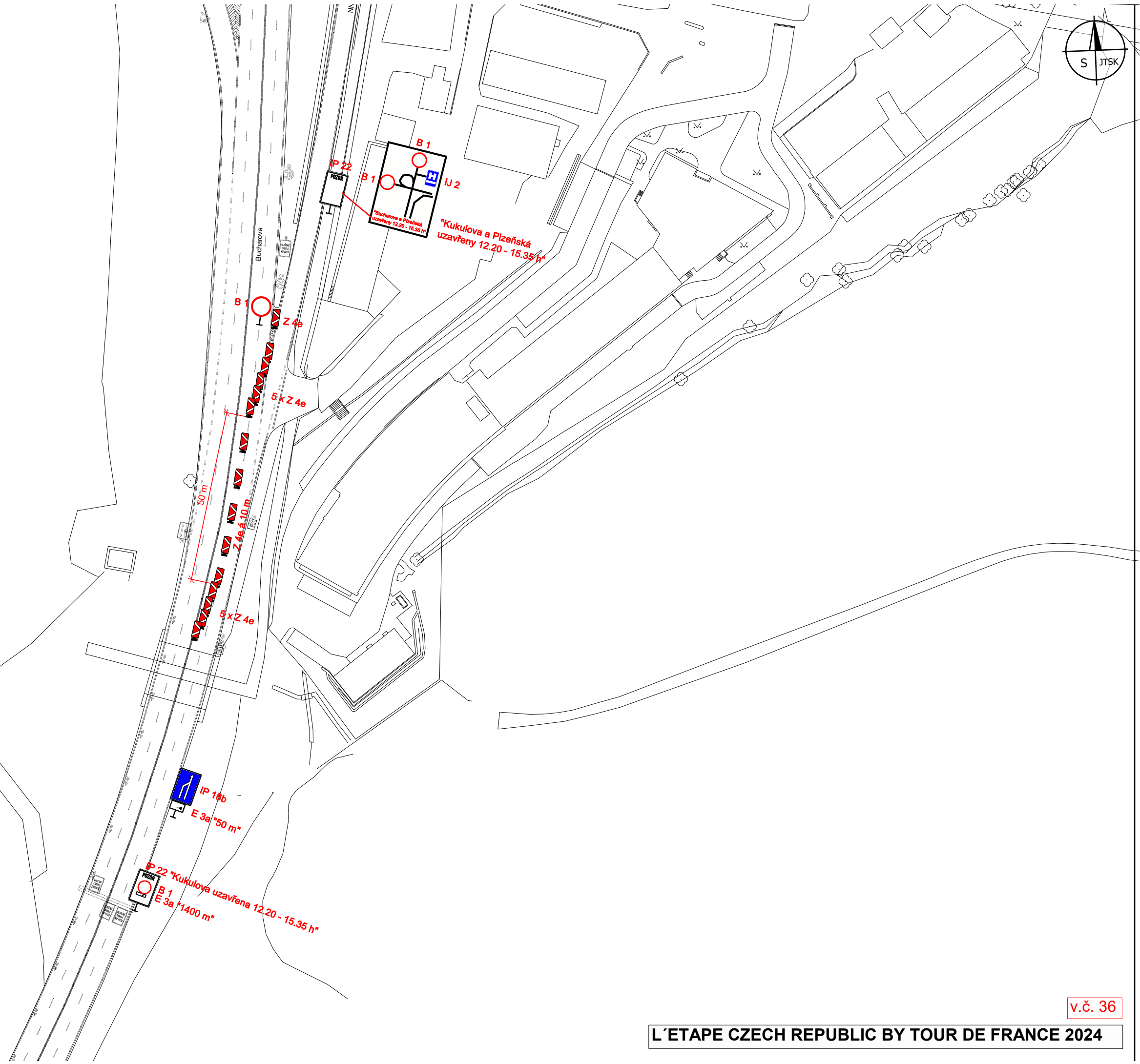

IP 19 vsříčně

objížděná trasa do FN Motol

v.č. 35

0 25 m  
 1 : 1 000

L'ETAPE CZECH REPUBLIC BY TOUR DE FRANCE 2024



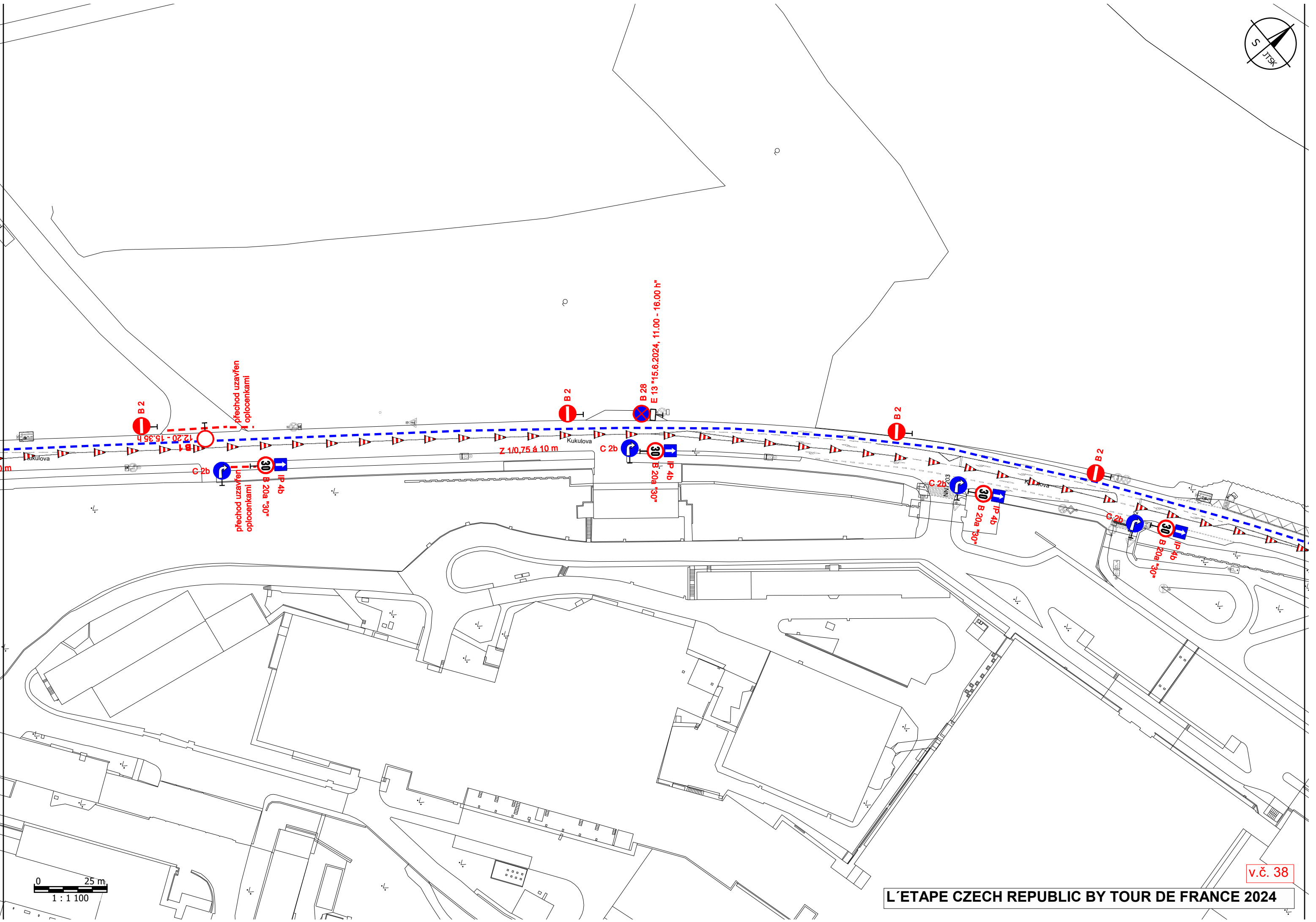
0 25 m  
1 : 1 100

v.č. 36

L'ETAPE CZECH REPUBLIC BY TOUR DE FRANCE 2024



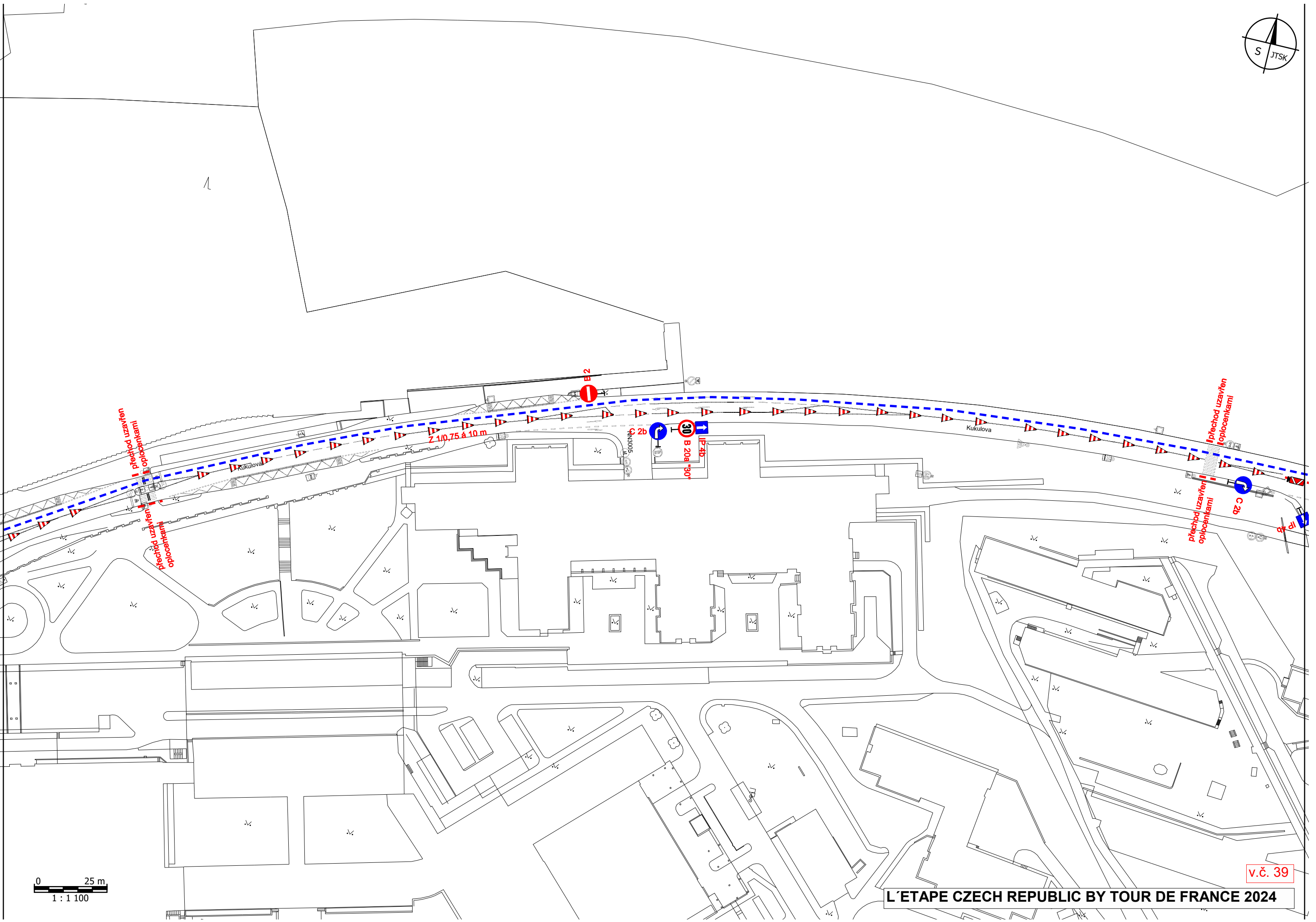





0 25 m  
1 : 1 100

v.č. 38

L'ETAPE CZECH REPUBLIC BY TOUR DE FRANCE 2024

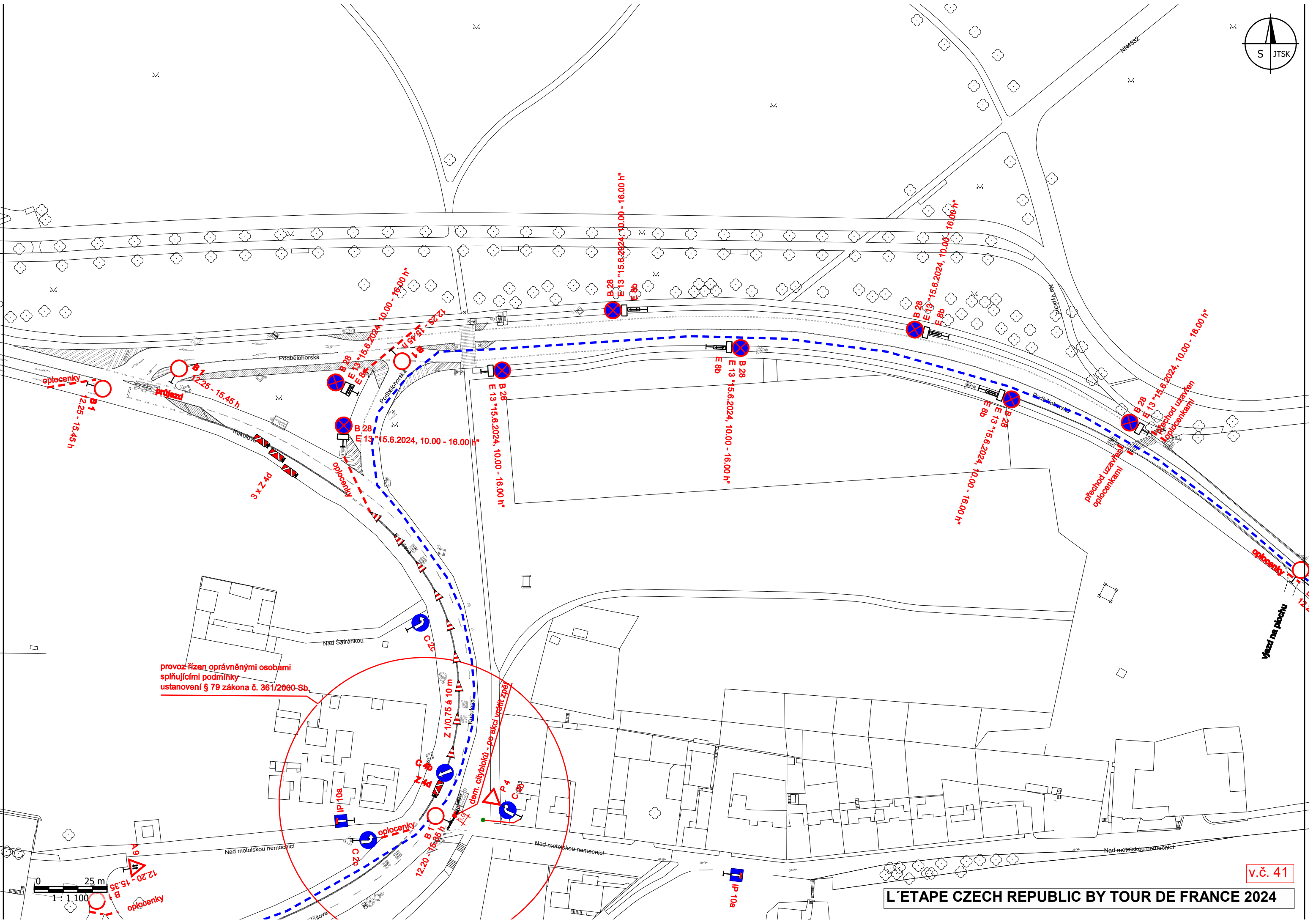
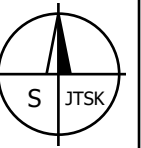


0 25 m  
1 : 1 100

v.č. 39

L'ETAPE CZECH REPUBLIC BY TOUR DE FRANCE 2024



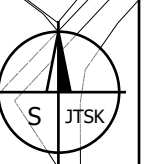


provoz řízen oprávněnými osobami  
splňujícími podmínky  
ustanovení § 79 zákona č. 361/2000 Sb.



v.č. 41

L'ETAPE CZECH REPUBLIC BY TOUR DE FRANCE 2024



IS 11b "Motor" + symbol DZ L1 2 (nemontáže)  
P 22 "Kukulova uzavřena 12.30 - 15.40 h"

P 19

Z 4p  
C 4b

Z 4a á 10 m  
Z 4b á 10 m

C 2b  
C 2a

B 24b veštoně  
P 22 "Kukulova uzavřena 12.25 - 15.45 h"

IS 11b "Ml. Boleslav"  
IS 11b "Bmo"  
IS 11b "C. Budějovos"  
IS 11b "Starokosa"  
IS 11b "Hr. Kellovse"

B 24b

Z 4a á 10 m

IS 11b "Motor" + symbol DZ L1 2 (nemontáže)

3 x Z 4p

C 4a

průjezd cca 5 m  
výjezd na Bělohorskou  
bez omezení

B 24a

IS 11b "Bmo"  
IS 11b "C. Budějovos"  
IS 11b "Starokosa"

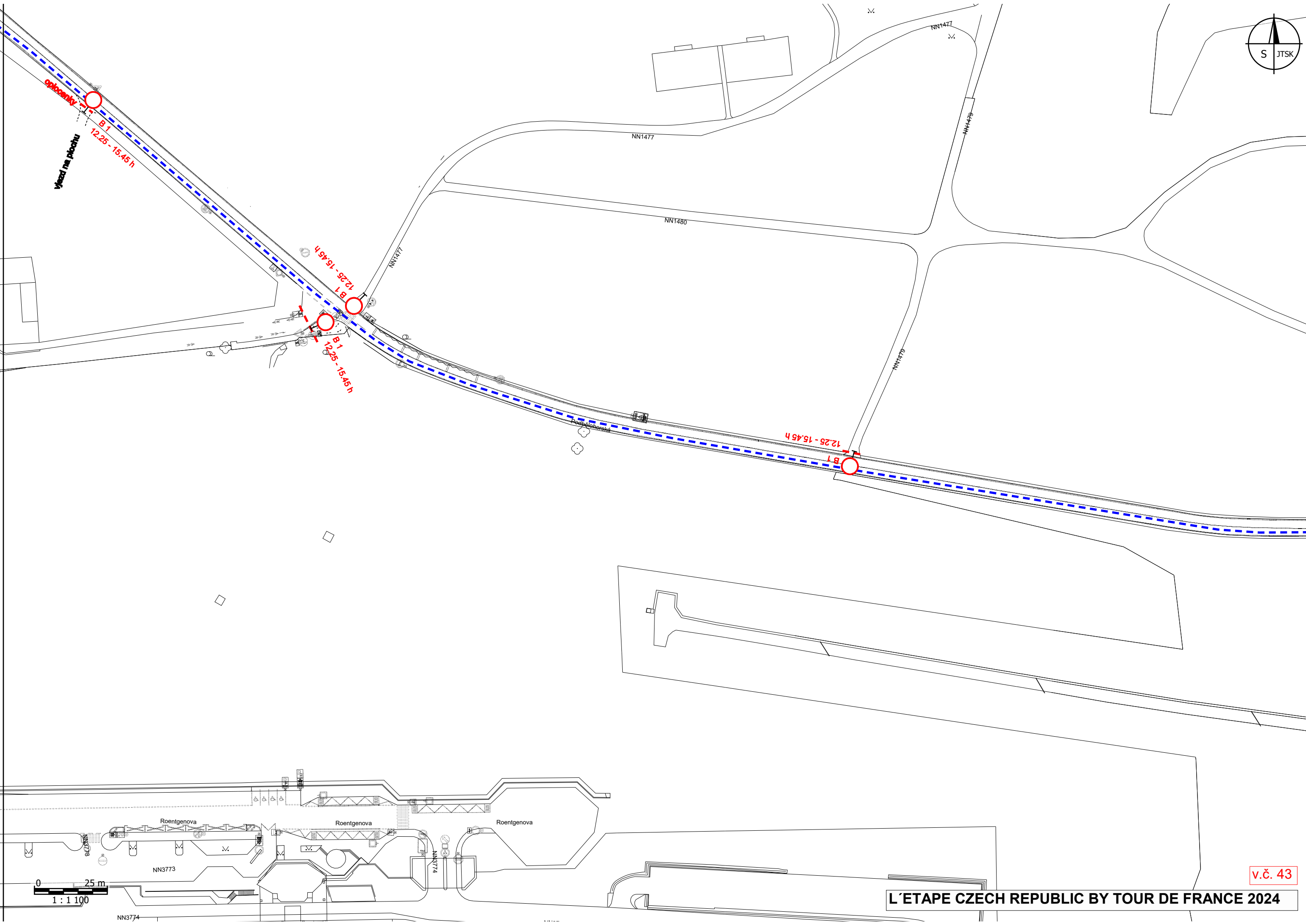
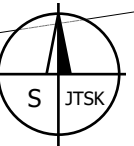
P 22 "Kukulova uzavřena 12.25 - 15.45 h"

objížděná trasa do FN Motol

v.č. 42

L'ETAPE CZECH REPUBLIC BY TOUR DE FRANCE 2024

0 25 m  
1:100



oplocenky  
B.1  
12.25 - 15.45 h  
Vjezd na plochu

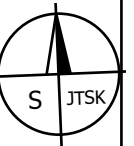
B.1  
12.25 - 15.45 h  
B.1  
12.25 - 15.45 h

B.1  
12.25 - 15.45 h

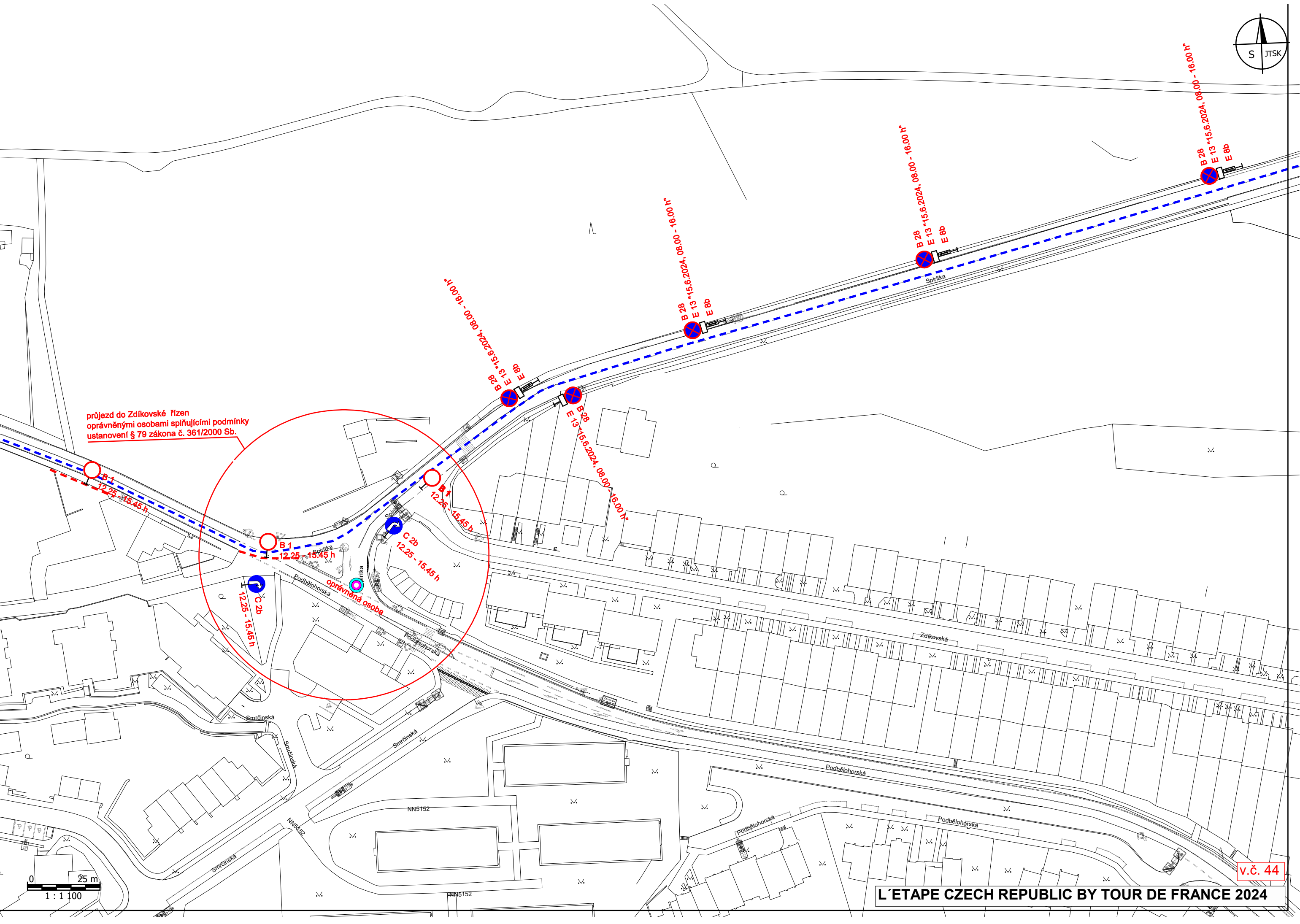
0 25 m  
1 : 1 100

v.č. 43

L'ETAPE CZECH REPUBLIC BY TOUR DE FRANCE 2024



průjezd do Zdíkovské řízen  
oprávněnými osobami splňujícími podmínky  
ustanovení § 79 zákona č. 361/2000 Sb.



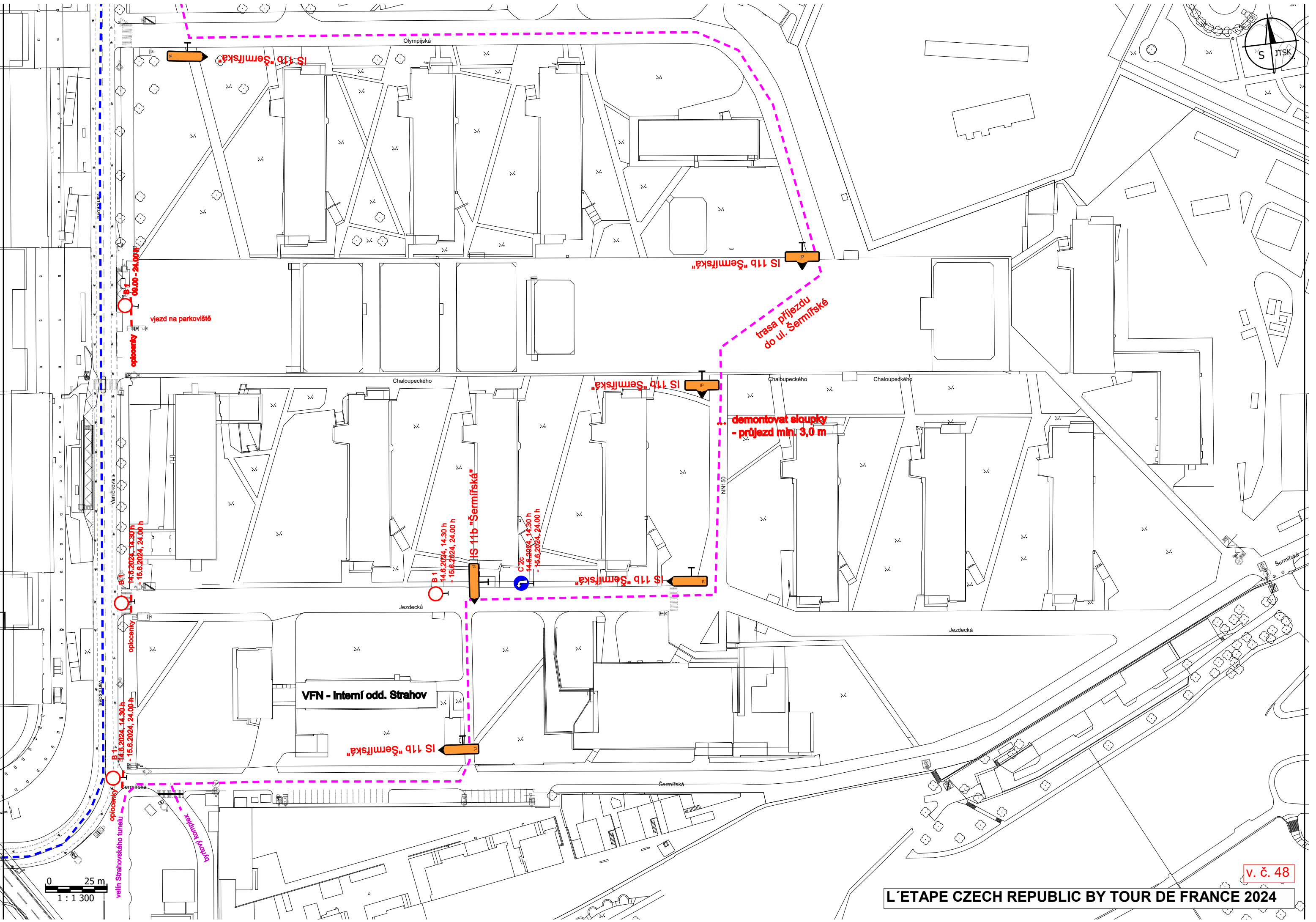
0 25 m  
1 : 1 100

v.č. 44

L'ETAPE CZECH REPUBLIC BY TOUR DE FRANCE 2024







IS 11b "Šermířská"

IS 11b "Šermířská"

IS 11b "Šermířská"

IS 11b "Šermířská"

IS 11b "Šermířská"

oplocenky  
06.00 - 24.00 h

B-1  
14.6.2024, 14.30 h  
15.6.2024, 24.00 h

oplocenky  
14.6.2024, 14.30 h  
15.6.2024, 24.00 h

B-1  
14.6.2024, 14.30 h  
15.6.2024, 24.00 h

B-1  
14.6.2024, 14.30 h  
15.6.2024, 24.00 h

C-26  
14.6.2024, 14.30 h  
15.6.2024, 24.00 h

demontovat sloupky  
- průjezd min. 3,0 m

trasa příjezdu  
do ul. Šermířské

vjezd na parkoviště

oplocenky  
14.6.2024, 14.30 h  
15.6.2024, 24.00 h  
velín Strahovského tunelu  
Šermířská  
Vrtný komplex

VFN - Interní odd. Strahov

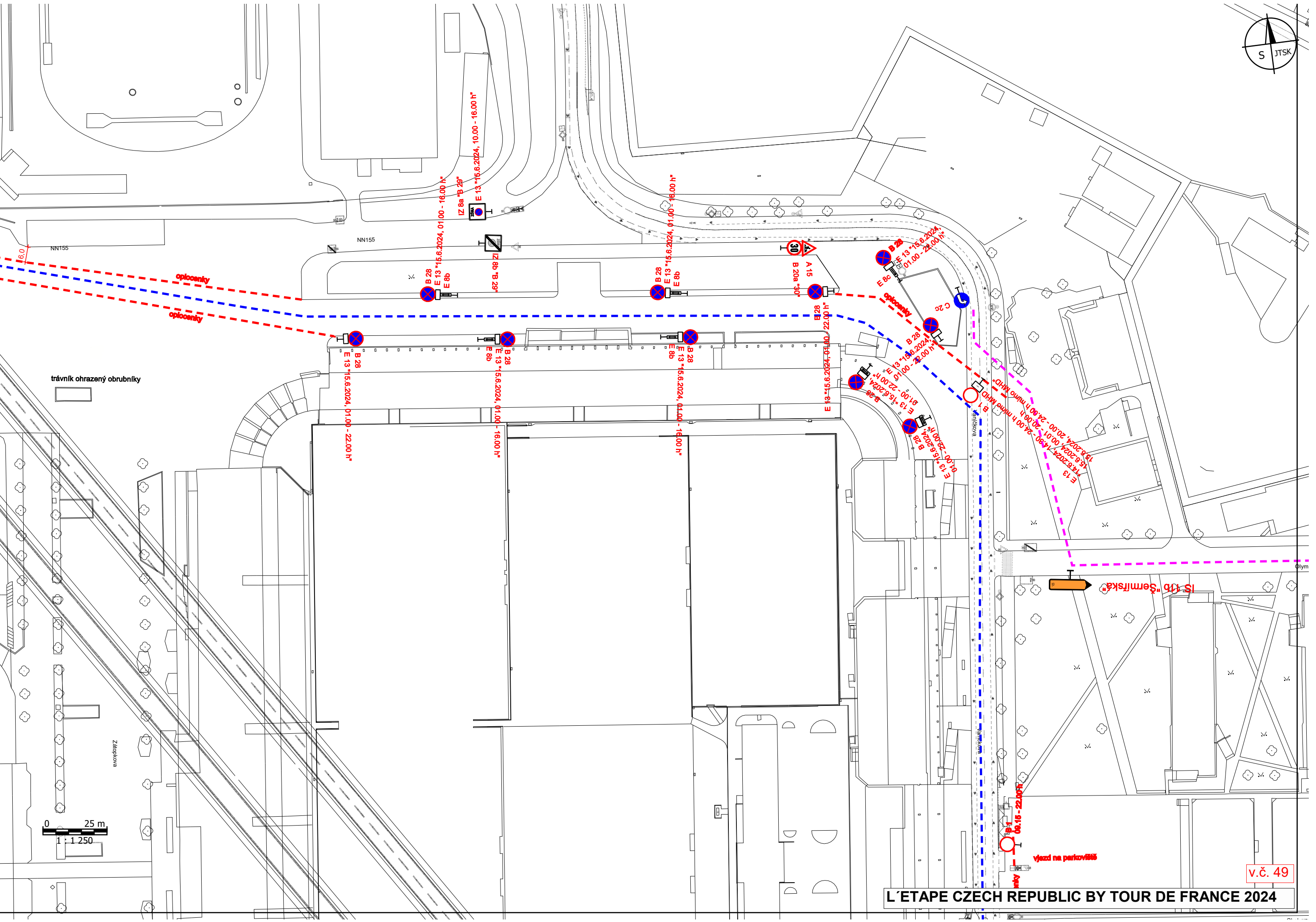

0 25 m  
1 : 1 300

v. č. 48

L'ETAPE CZECH REPUBLIC BY TOUR DE FRANCE 2024







trávník ohrazený obručnicí

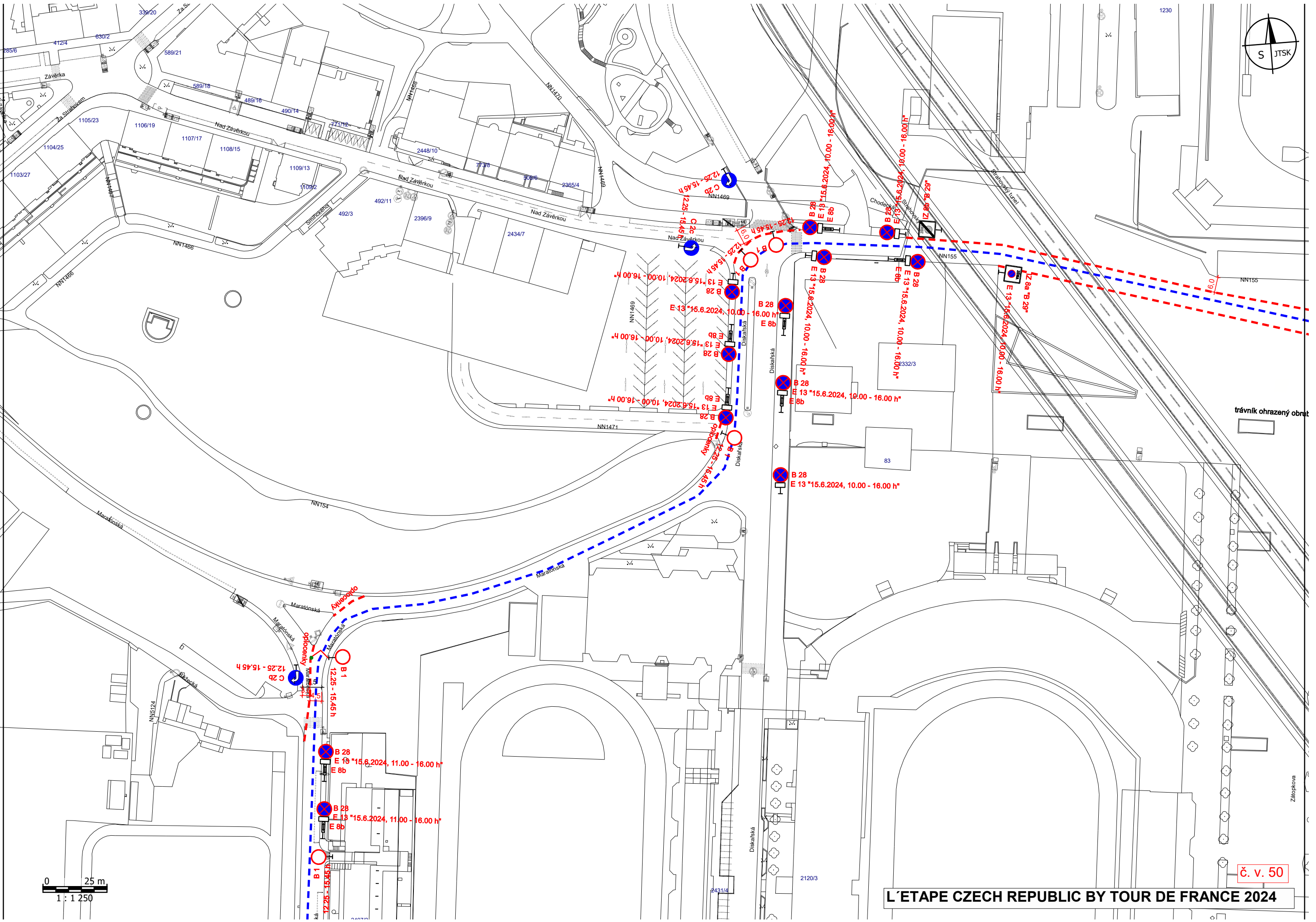
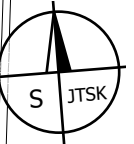
0 25 m  
1 : 1 250

vjezd na parkoviště

IS (b) Semrůvská

L'ETAPE CZECH REPUBLIC BY TOUR DE FRANCE 2024

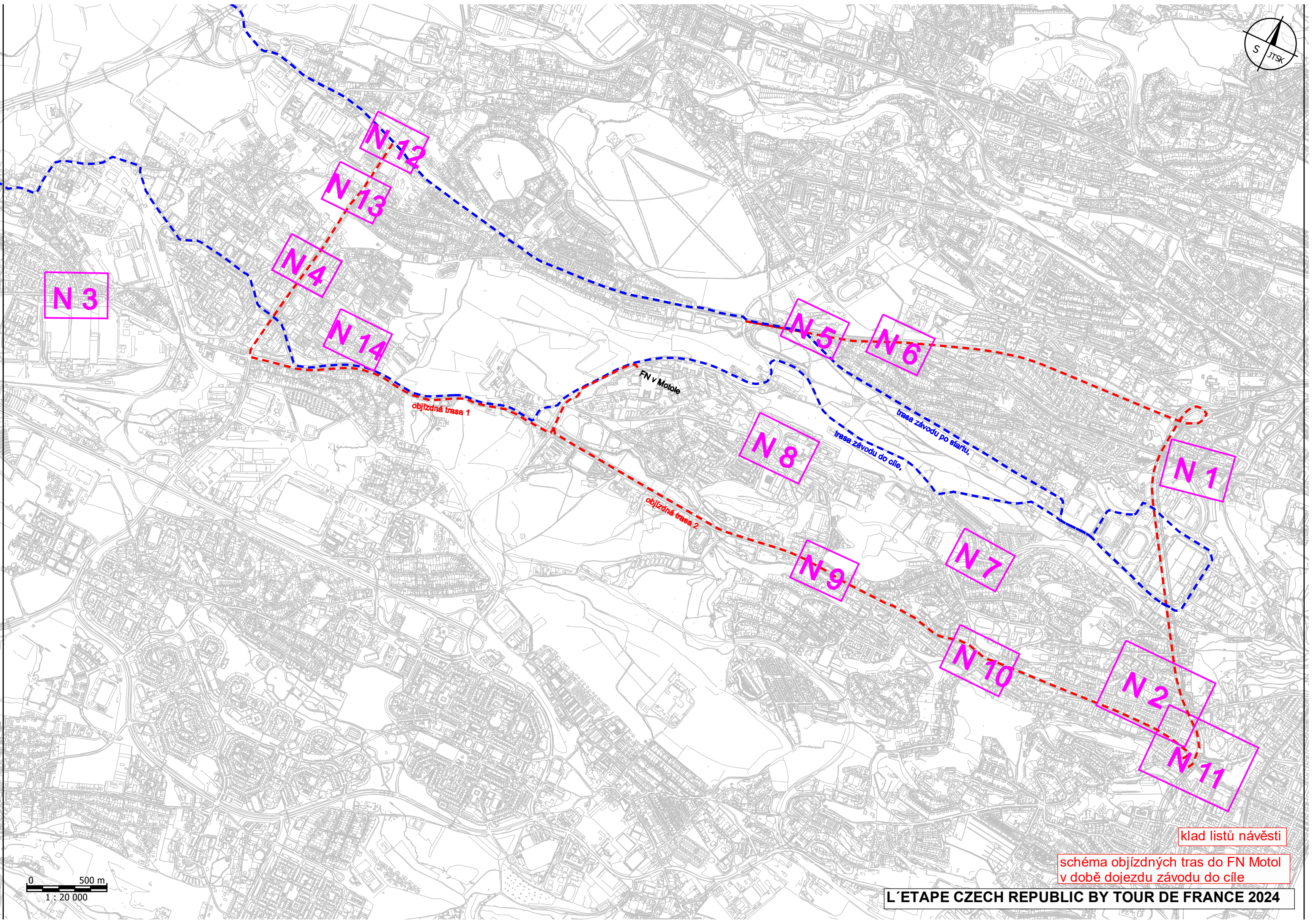

v.č. 49



0 25 m  
1 : 1 250

č. v. 50

L'ETAPE CZECH REPUBLIC BY TOUR DE FRANCE 2024



N3

N4

N13

N12

N14

FN v Motole

objížděná trasa 1

objížděná trasa 2

N5

N6

trasa závodu do cíle,

N8

trasa závodu po startu,

N1

N9

N7

N10

N2

N11

klad listů návěsti

schéma objížděných tras do FN Motol  
v době dojezdu závodu do cíle

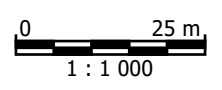
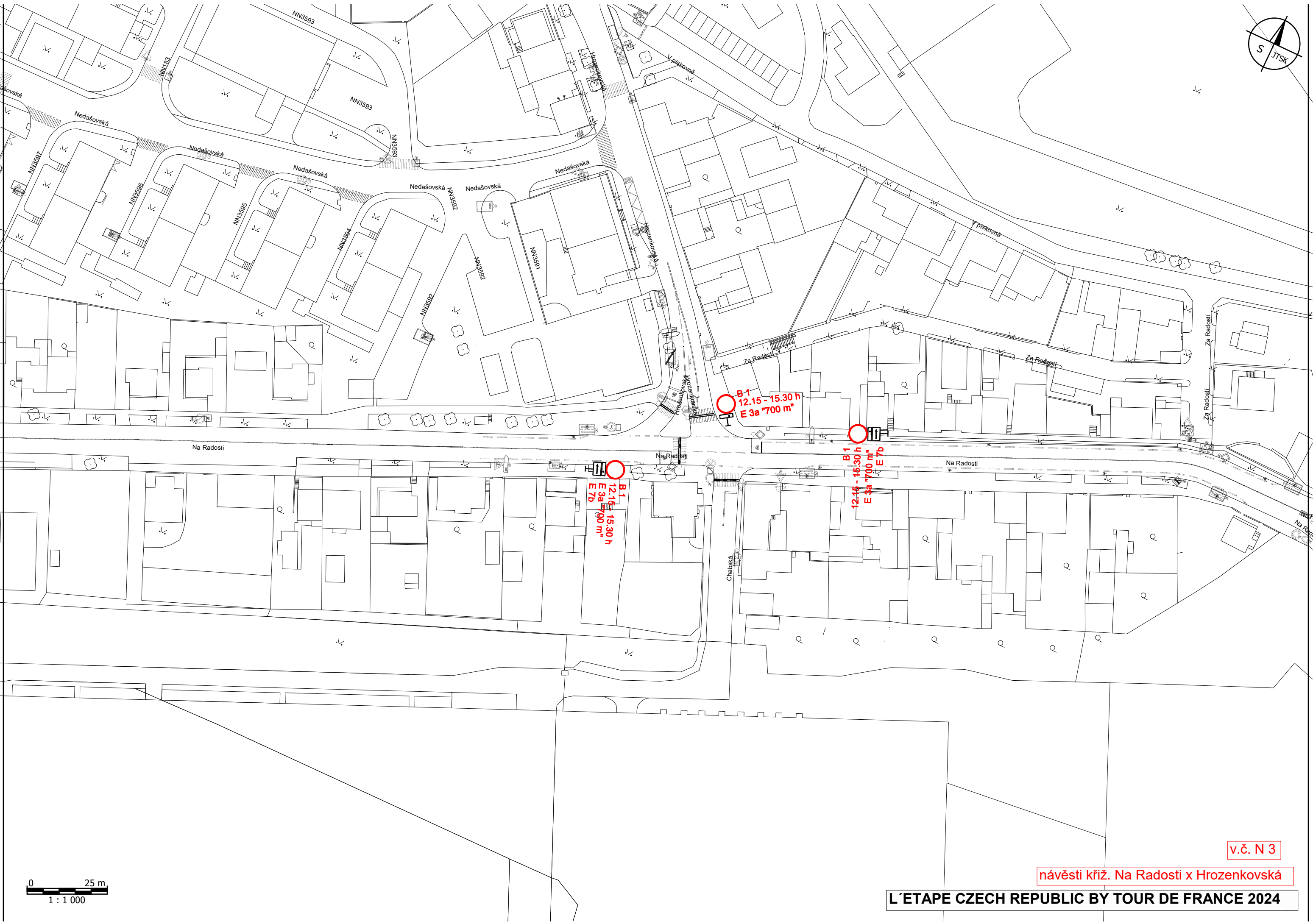
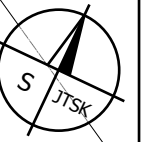
0 500 m  
1 : 20 000

L'ETAPE CZECH REPUBLIC BY TOUR DE FRANCE 2024





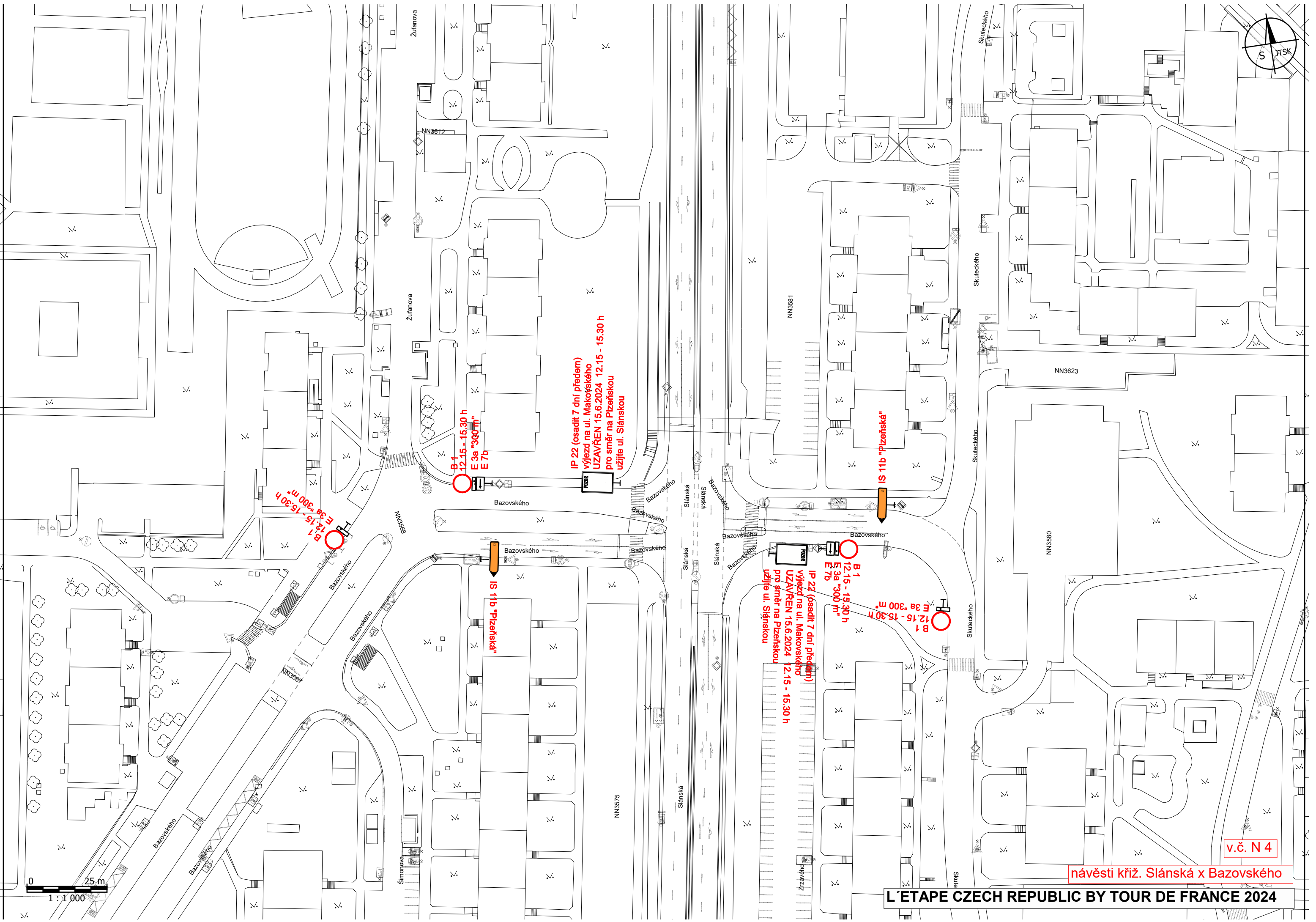
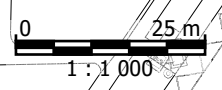




v.č. N 3

návěsti kříž. Na Radosti x Hrozenkovská

L'ETAPE CZECH REPUBLIC BY TOUR DE FRANCE 2024



B 1  
12.15 - 15.30 h  
E 3a "300 m"  
E 7b

IP 22 (osadit 7 dní předem)  
výjezd na ul. Makovského  
UZAVŘEN 15.6.2024 12.15 - 15.30 h  
pro směr na Pízeňskou  
užijte ul. Slánskou

IS 11b "Pízeňská"

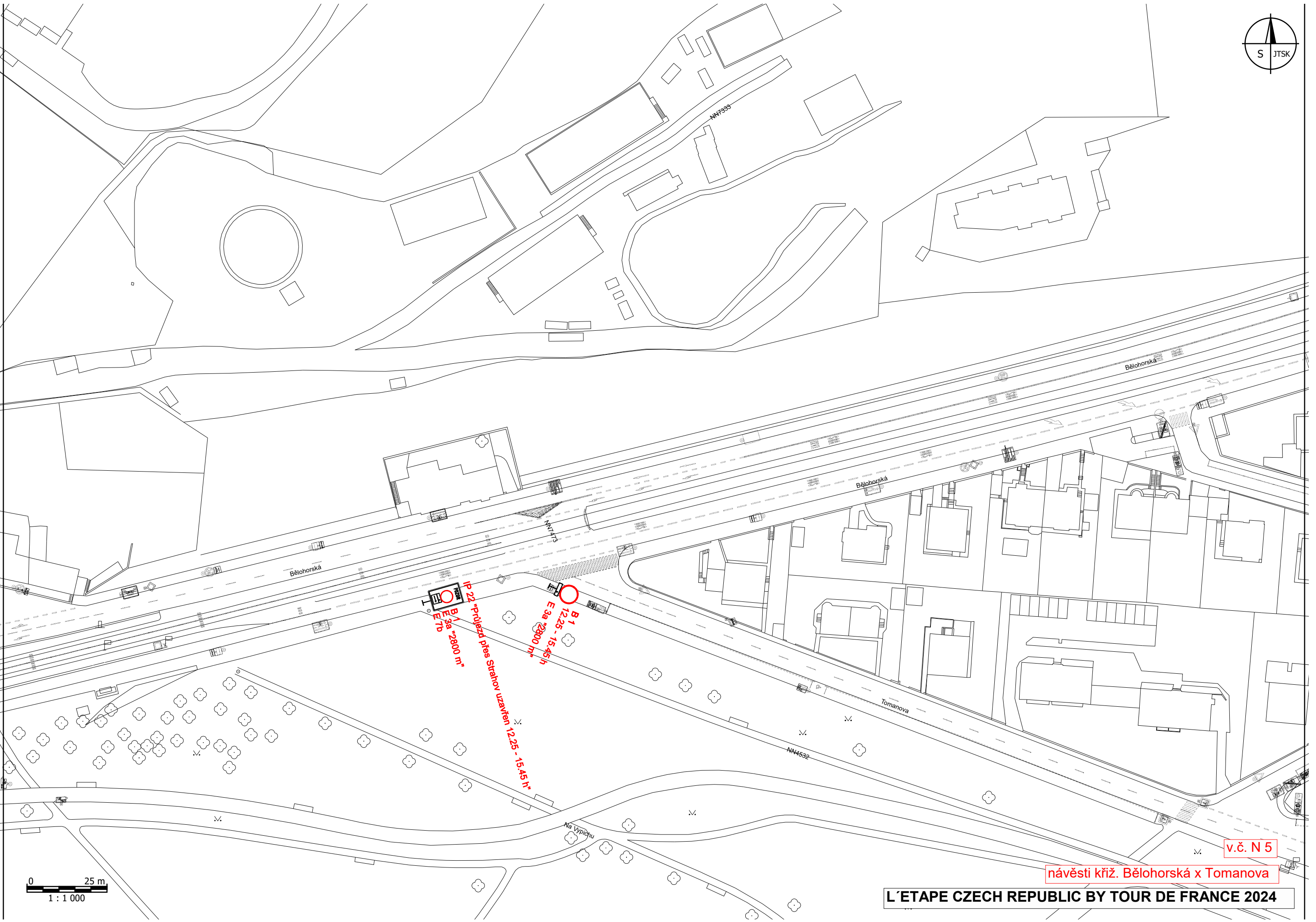
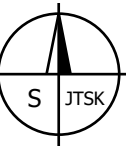
B 1  
12.15 - 15.30 h  
E 3a "300 m"  
E 7b  
IP 22 (osadit 7 dní předem)  
výjezd na ul. Makovského  
UZAVŘEN 15.6.2024 12.15 - 15.30 h  
pro směr na Pízeňskou  
užijte ul. Slánskou

IS 11b "Pízeňská"

navěsti křiž. Slánská x Bazovského

v.č. N 4

L'ETAPE CZECH REPUBLIC BY TOUR DE FRANCE 2024



0 25 m  
1 : 1 000

v.č. N 5

návěsti křiž. Bělohorská x Tomanova

L'ETAPE CZECH REPUBLIC BY TOUR DE FRANCE 2024



NN2051

NN2053

IS 11b "Bmo"  
IS 11b "C. Bělovošé"  
IS 11b "Stákonice"  
IS 11b "Molot" symbol DZ (L2 - kategorie)

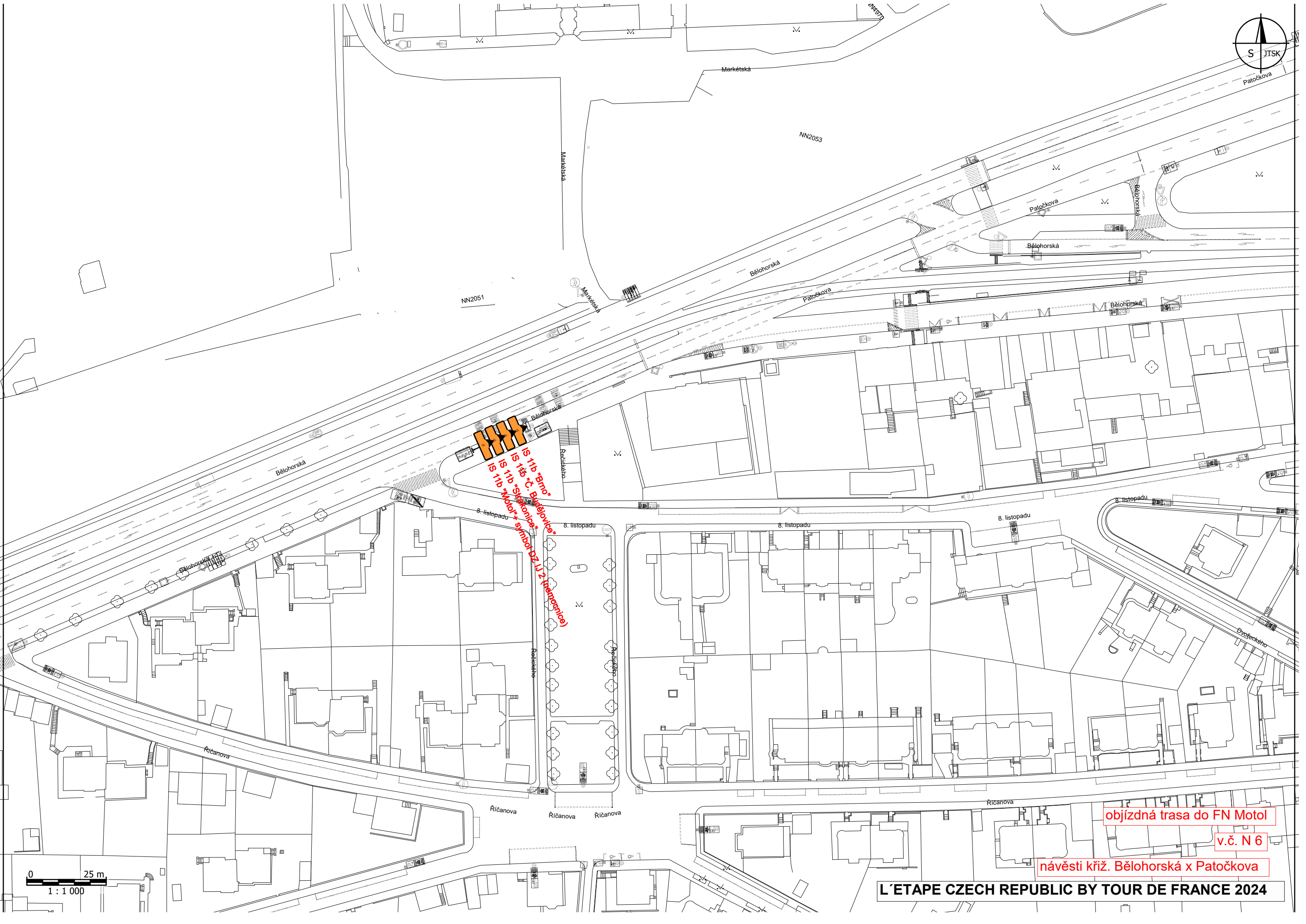
objízdná trasa do FN Motol

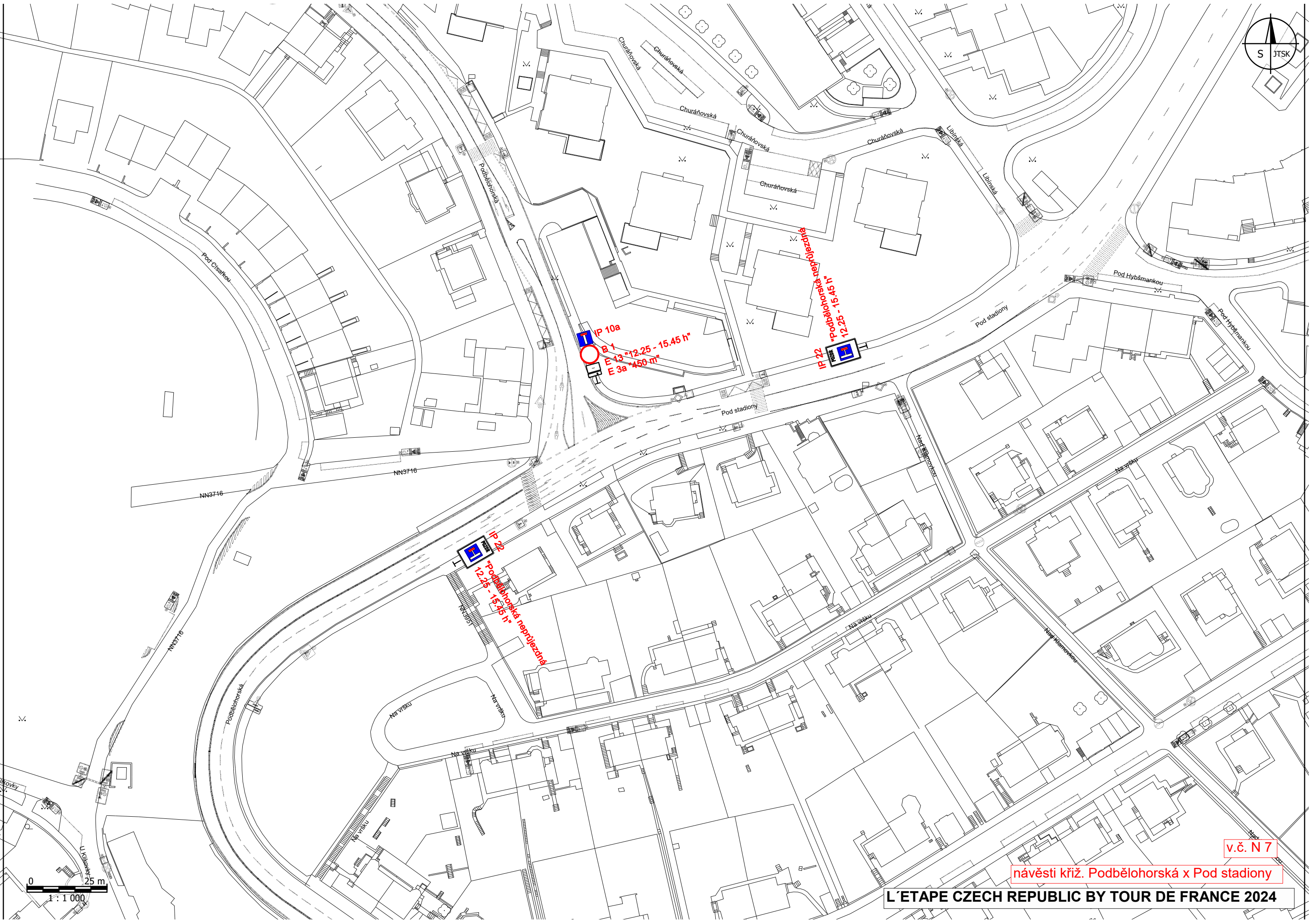
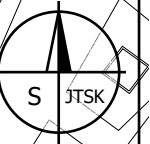
v.č. N 6

návěsti křiž. Bělohorská x Patočkova

L'ETAPE CZECH REPUBLIC BY TOUR DE FRANCE 2024

0 25 m  
1 : 1 000





IP 10a  
B 1  
E 13 "12.25 - 15.45 h"  
E 3a "450 m"

IP 22  
"podbělohorská nepřijezdná"  
12.25 - 15.45 h

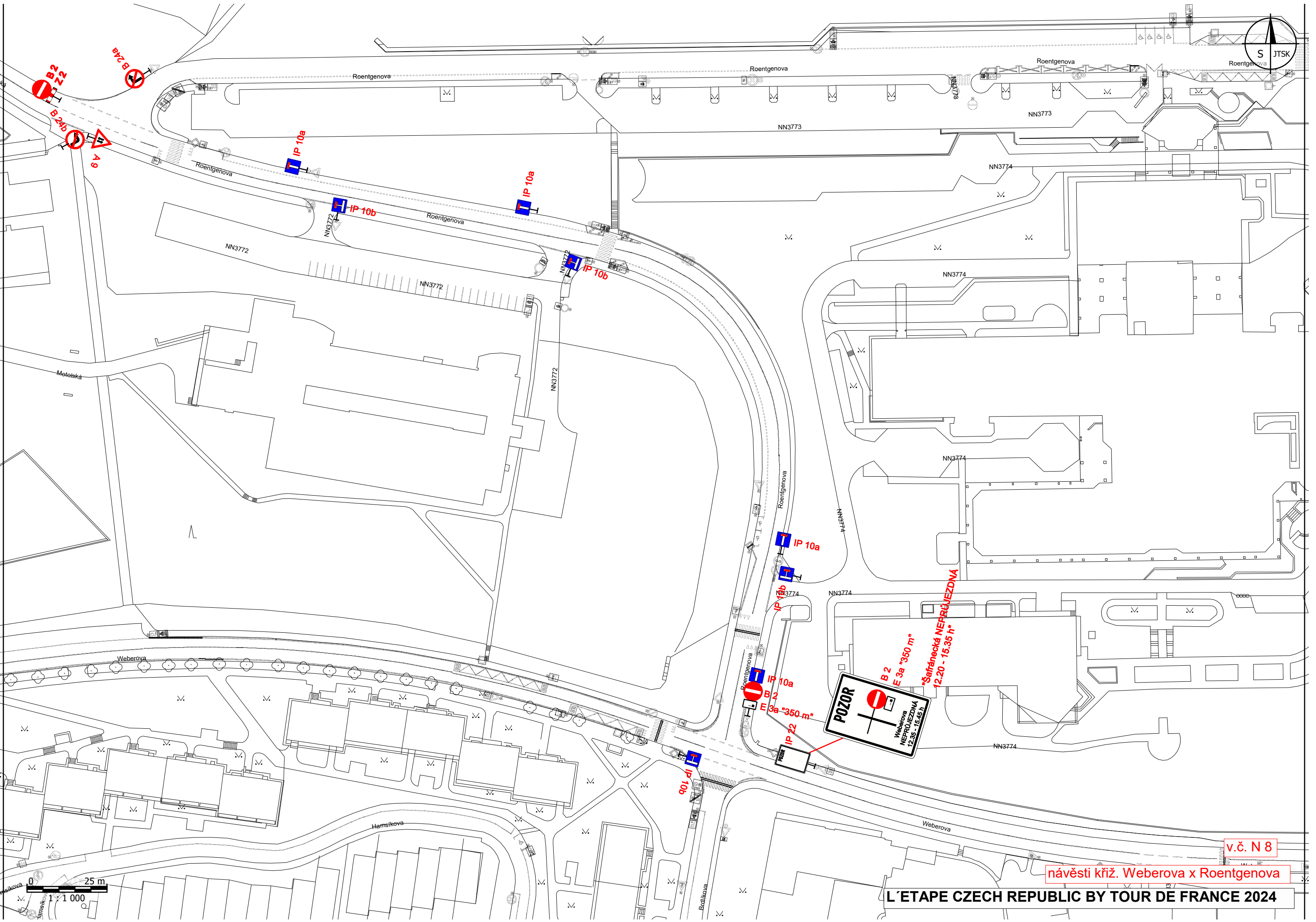
IP 21  
"podbělohorská nepřijezdná"  
12.25 - 15.45 h



v.č. N 7

návesti kříž. Podbělohorská x Pod stadiony

L'ETAPE CZECH REPUBLIC BY TOUR DE FRANCE 2024



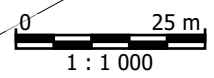
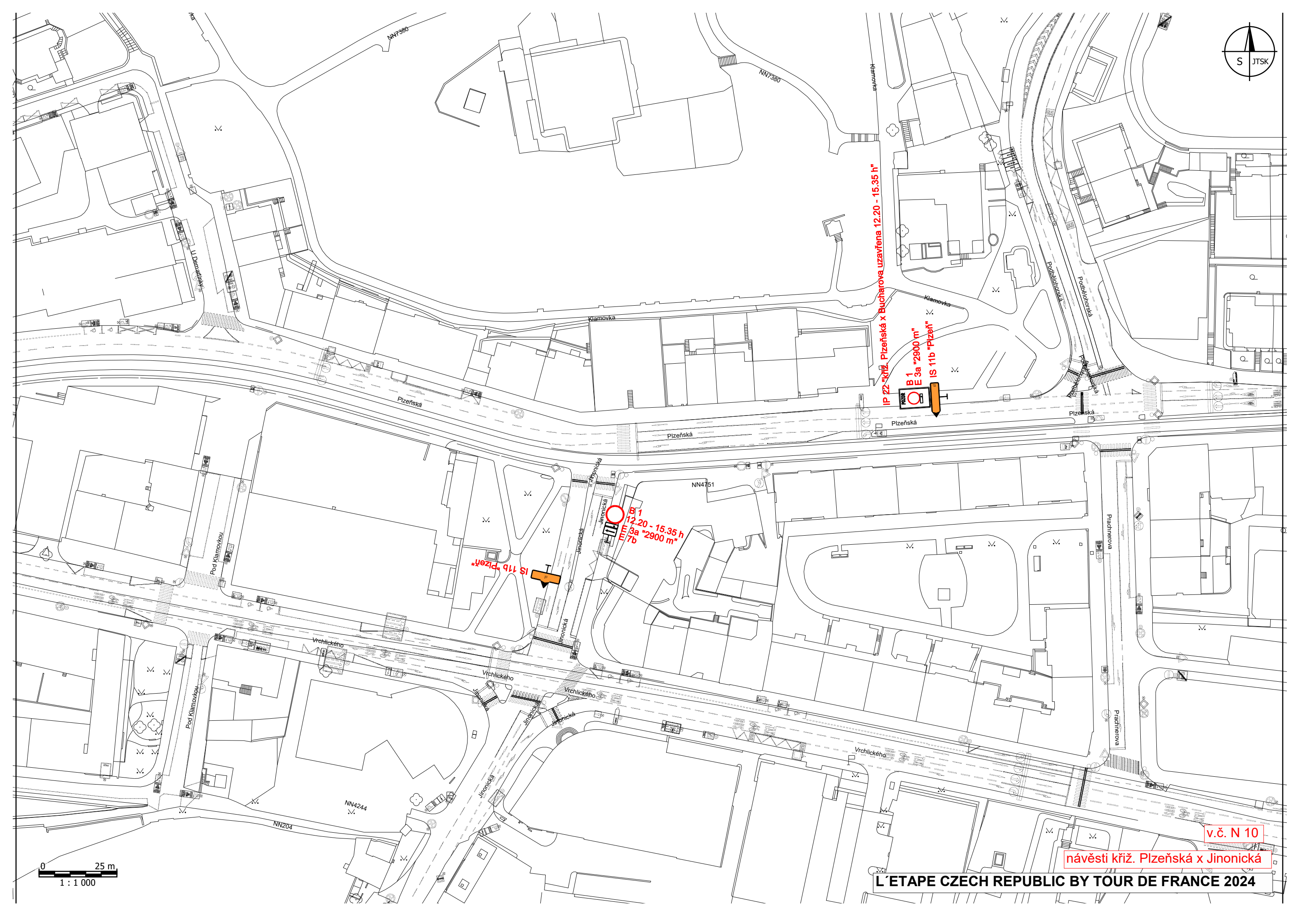
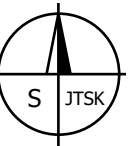
v.č. N 8

návěsti křiž. Weberova x Roentgenova

L'ETAPE CZECH REPUBLIC BY TOUR DE FRANCE 2024

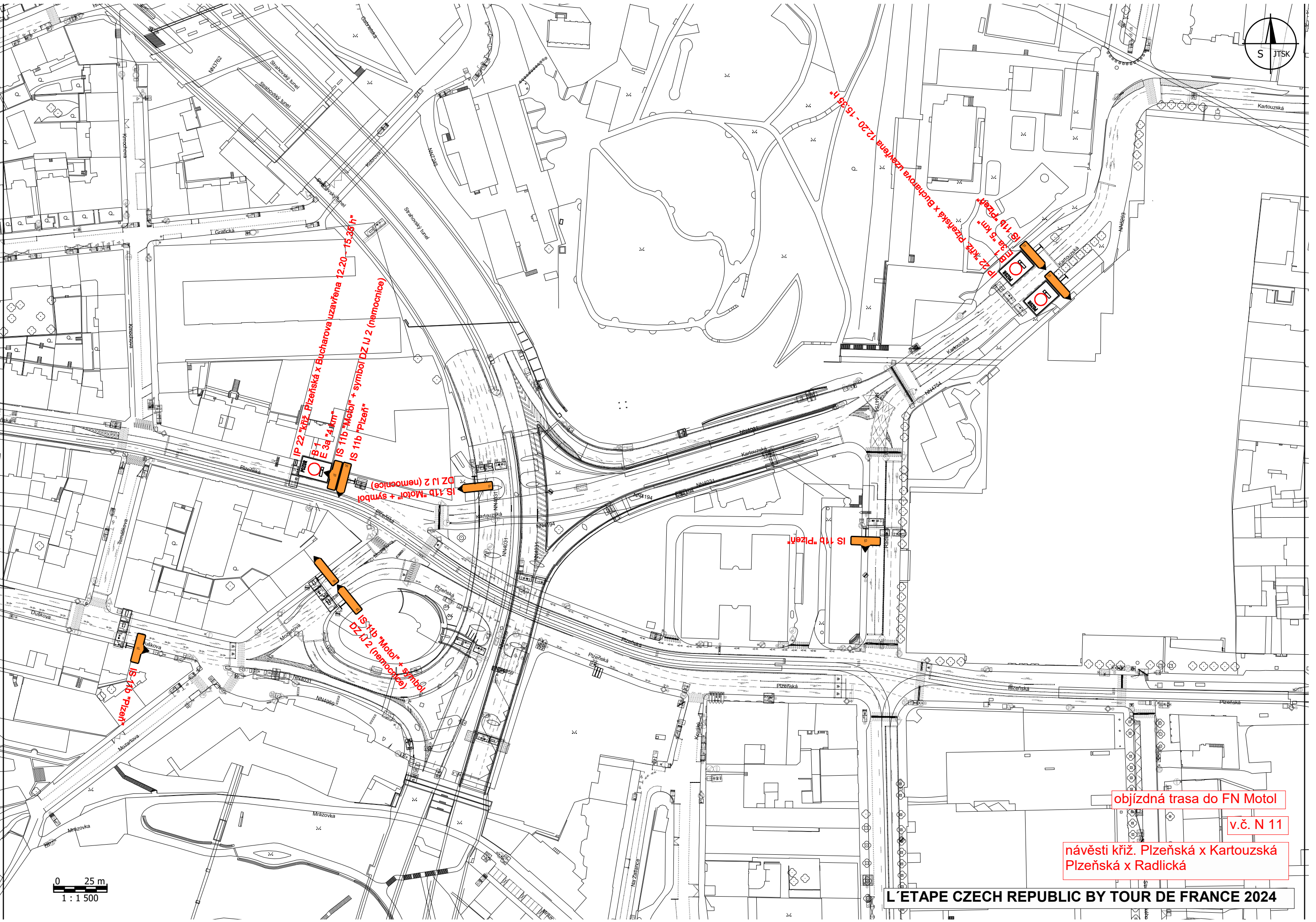
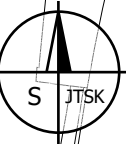






v.č. N 10  
návesti křiž. Plzeňská x Jinonická

L'ETAPE CZECH REPUBLIC BY TOUR DE FRANCE 2024



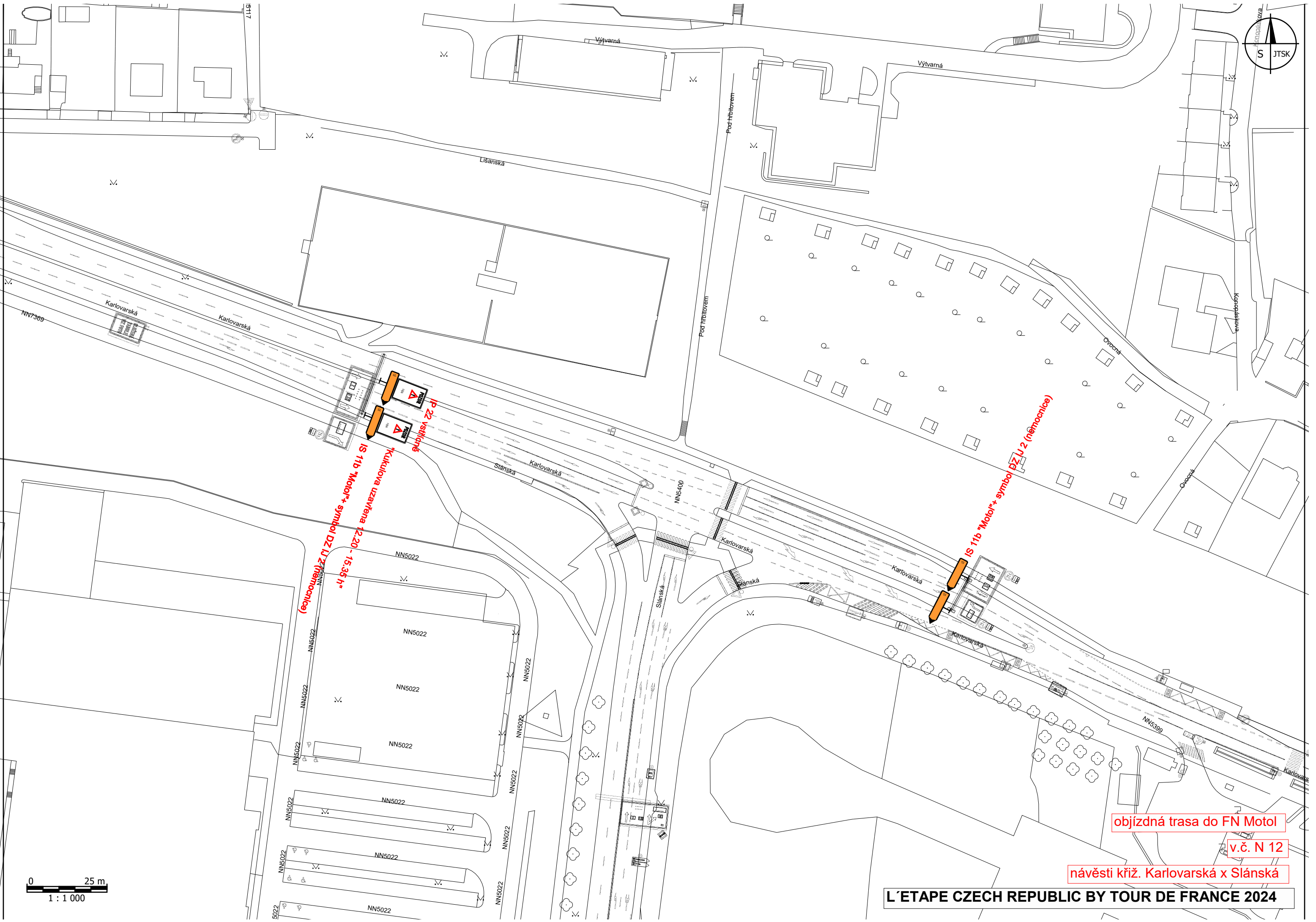
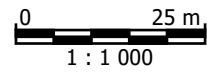

0 25 m  
1 : 1 500

objízdna trasa do FN Motol

v.č. N 11

návěsti křiž. Plzeňská x Kartouzská  
Plzeňská x Radlická

L'ETAPE CZECH REPUBLIC BY TOUR DE FRANCE 2024



IS 11b "Motor" + symbol DZ U 2 (němčovice)  
\*kalkulační uzavřítelná 12.20 - 15.35 h\*  
P 22 vestičné

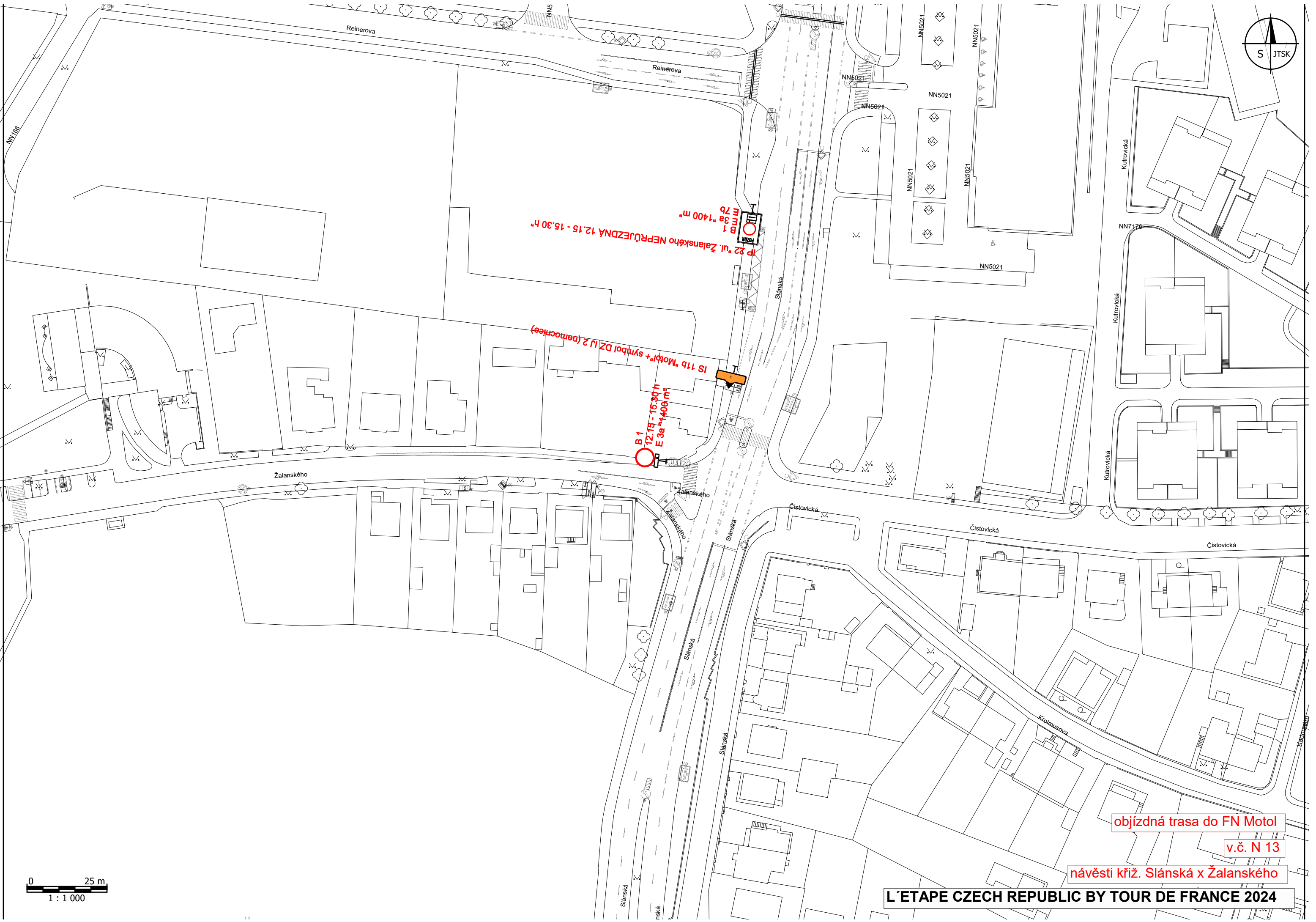
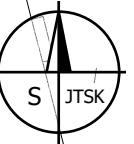
IS 11b "Motor" + symbol DZ U 2 (němčovice)

objíždá trasa do FN Motol

v.č. N 12

návěsti křiž. Karlovská x Slánská

L'ETAPE CZECH REPUBLIC BY TOUR DE FRANCE 2024



IP 22 "ul. Žalanského NEPRŮJEZDNÁ 12.15 - 15.30 h"  
E 7b  
B 1  
E 3a "1400 m"

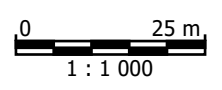
IS 11b "Motol" + symbol DZ IJ 2 (nerozmířee)  
B 1  
12.15 - 15.30 h  
E 3a "1400 m"

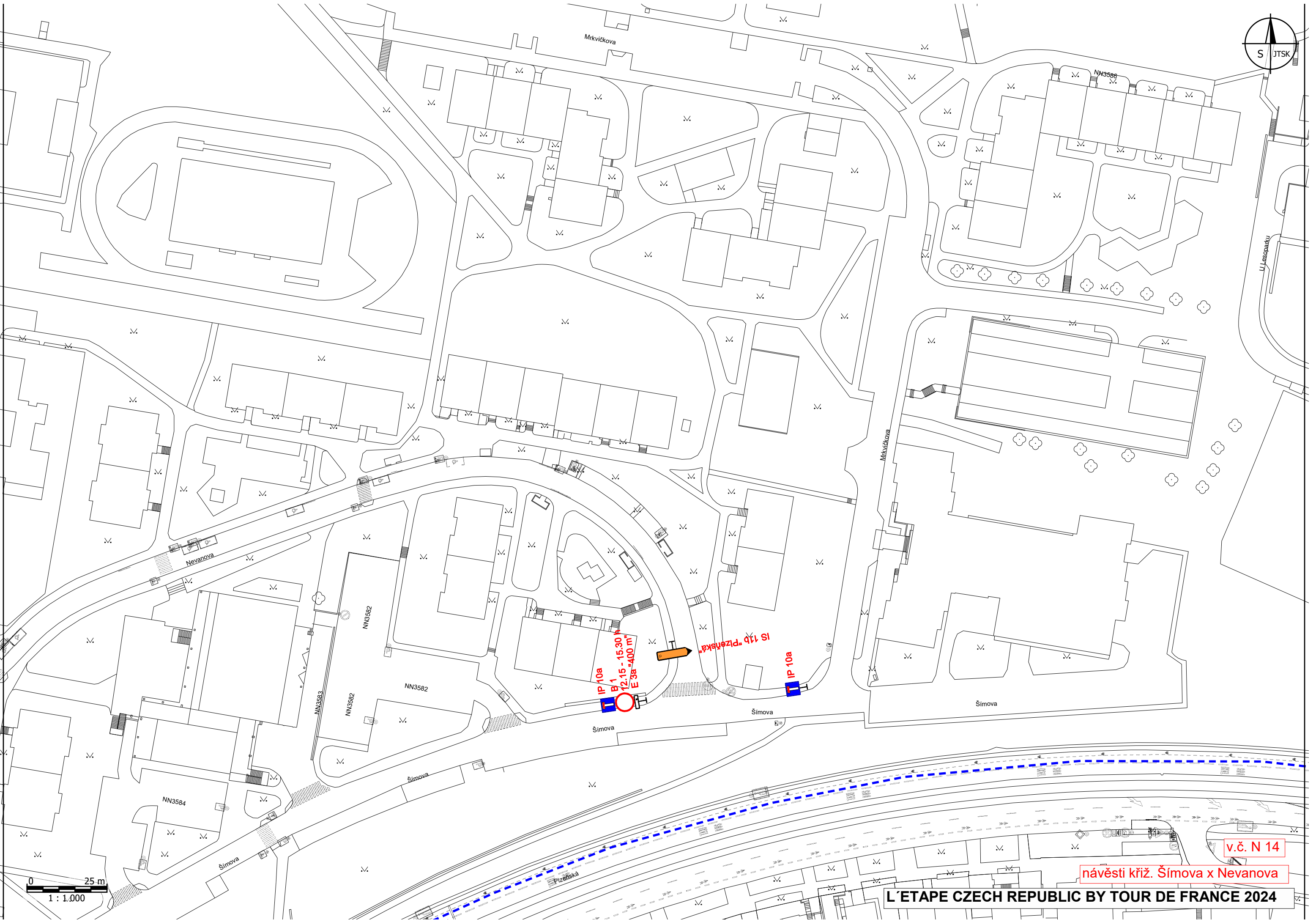
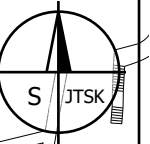
objízdná trasa do FN Motol

v.č. N 13

návěsti křiž. Slánská x Žalanského

L'ETAPE CZECH REPUBLIC BY TOUR DE FRANCE 2024





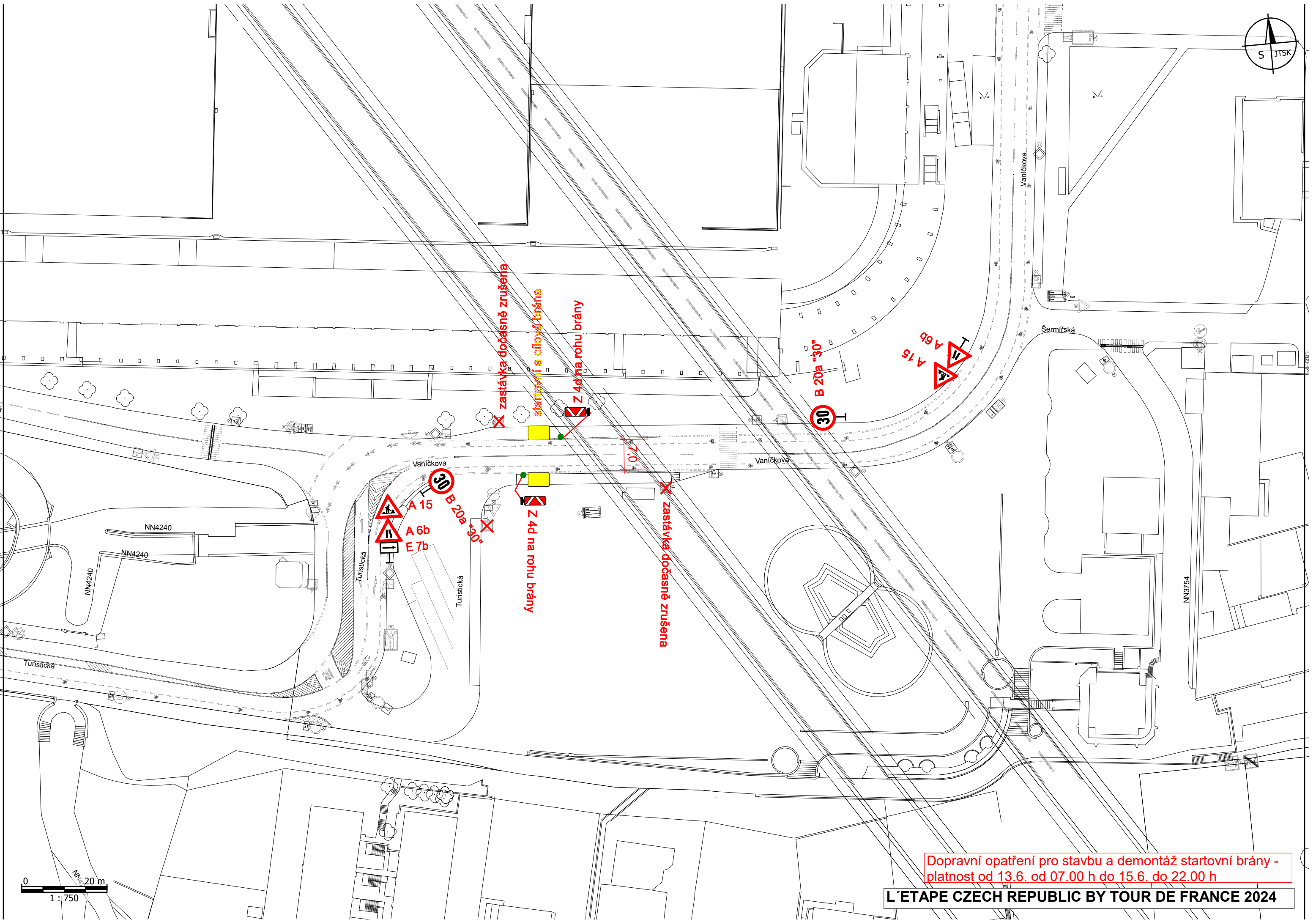
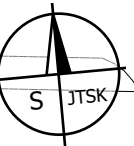
0 25 m  
1 : 1.000

v.č. N 14

návěsti kříž. Šimova x Nevanova

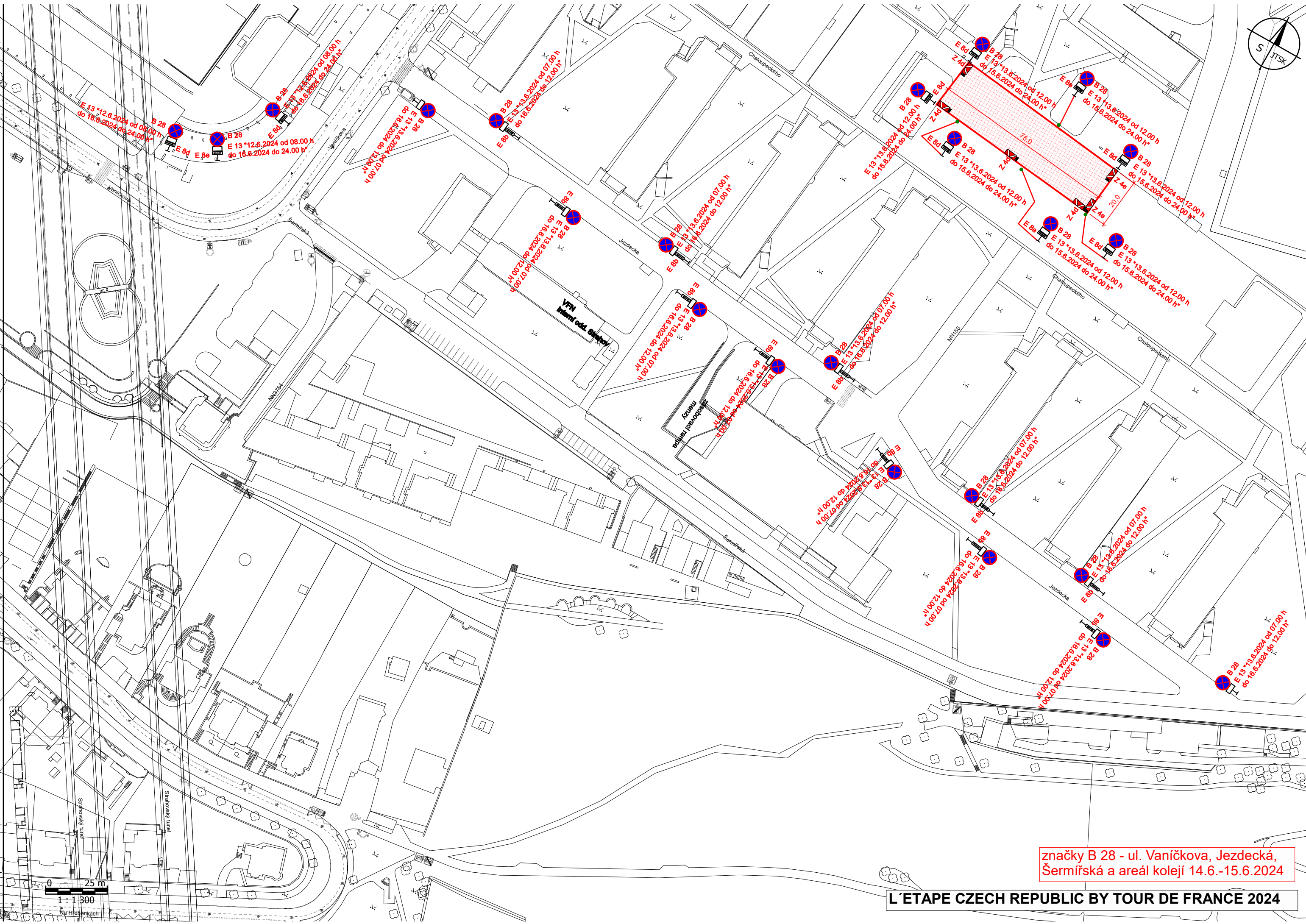

L'ETAPE CZECH REPUBLIC BY TOUR DE FRANCE 2024





Dopravní opatření pro stavbu a demontáž startovní brány -  
platnost od 13.6. od 07.00 h do 15.6. do 22.00 h

L'ETAPE CZECH REPUBLIC BY TOUR DE FRANCE 2024



značky B 28 - ul. Vaníčkova, Jezdecká,  
Šermířská a areál kolejí 14.6.-15.6.2024

L'ETAPE CZECH REPUBLIC BY TOUR DE FRANCE 2024



