







































Členění území	
	hranice lokality
	hranice rozárodněný ploch
	hranice zastavěného území
	hranice zastavěného území
Krajina_100	
	místní krajina (park)
	místní parková plocha zahrady
	místní parková plocha sadová
	místní parková plocha lesní
	místní parková plocha zpevněná
	lokální park
	místní park
	kompozitní osa, zelená
	stromovádi
	parková úprava
P1	identifikace nesvázebného bloku (parku)
Město_200	
	stavební bloky
B1	identifikace stavebního bloku
	st. účelových prostorností
	úloži prostornosti - lokální význam
	úloži prostornosti - místní význam
	náměstí (součástí účelových bloků)
	náměstí - místní význam
	kompozitní osa, městská
	výhledové regulace 100x100m (stavající)
	výhledové regulace 100x100m (přítvňová)
	úloži čára
	parter
	stavební čára - zastavěná
	stavební čára - otevřená
	stavební čára - vlná
	veřejný přístup dráhy stavební blok
	proslunování městem
	významné objekty, dominanty
Dopravní infrastruktura_400	
U1	identifikace účelového profilu
	parkoviště P+R
Občanská infrastruktura_800	
	zdravotní a sociální služby (umístěno na pozemci)
	zdravotní (umístěno na pozemci)
	travní (umístěno na pozemci)
	parky (umístěno na pozemci)
Ostatní	
	st. zastavěné části řešeného území
	OR v části řešeného území